

ARMÉNIE

UN ATLAS HISTORIQUE




FONDS DE CARTES ET DOCUMENTS DE TRAVAIL

Sources d'Arménie

Table des matières FONDS DE CARTES

IDENTIFIER LES ESPACES : situation de l'Arménie.....	2
GÉOGRAPHIE GÉNÉRALE : les grands ensembles géographiques (page 6)	3
GÉOGRAPHIE GÉNÉRALE : les principaux massifs montagneux... (pages 6 et 7)	4
GÉOGRAPHIE GÉNÉRALE : les principaux fleuves et lacs du plateau arménien (page 6)	5
L'ARMÉNIE au carrefour des rivalités entre États (page 9)	6
70 avant J.-C. : Apogée du règne de Tigrane II (page 16)	7
451 : Bataille d'Avarair (page 24)	8
1252 : Départ du roi Héthoum I ^{er} de Cilicie vers Karakorum (page 30)	9
1722 : Réseaux commerciaux des négociants de Nouvelle Djoulfa (Nor-Djougha) (page 36)	10
1914 : Fin d'une renaissance culturelle et politique du peuple arménien (page 40)	11
1920 : Traité de Sèvres (page 44)	12
1921-1945 : Soviétisation et dépeçage de l'Arménie (page 48)	13
1991 : Indépendance de l'Arménie et troisième République (page 56)	14
2023 : 30 ans d'indépendance (page 58)	15

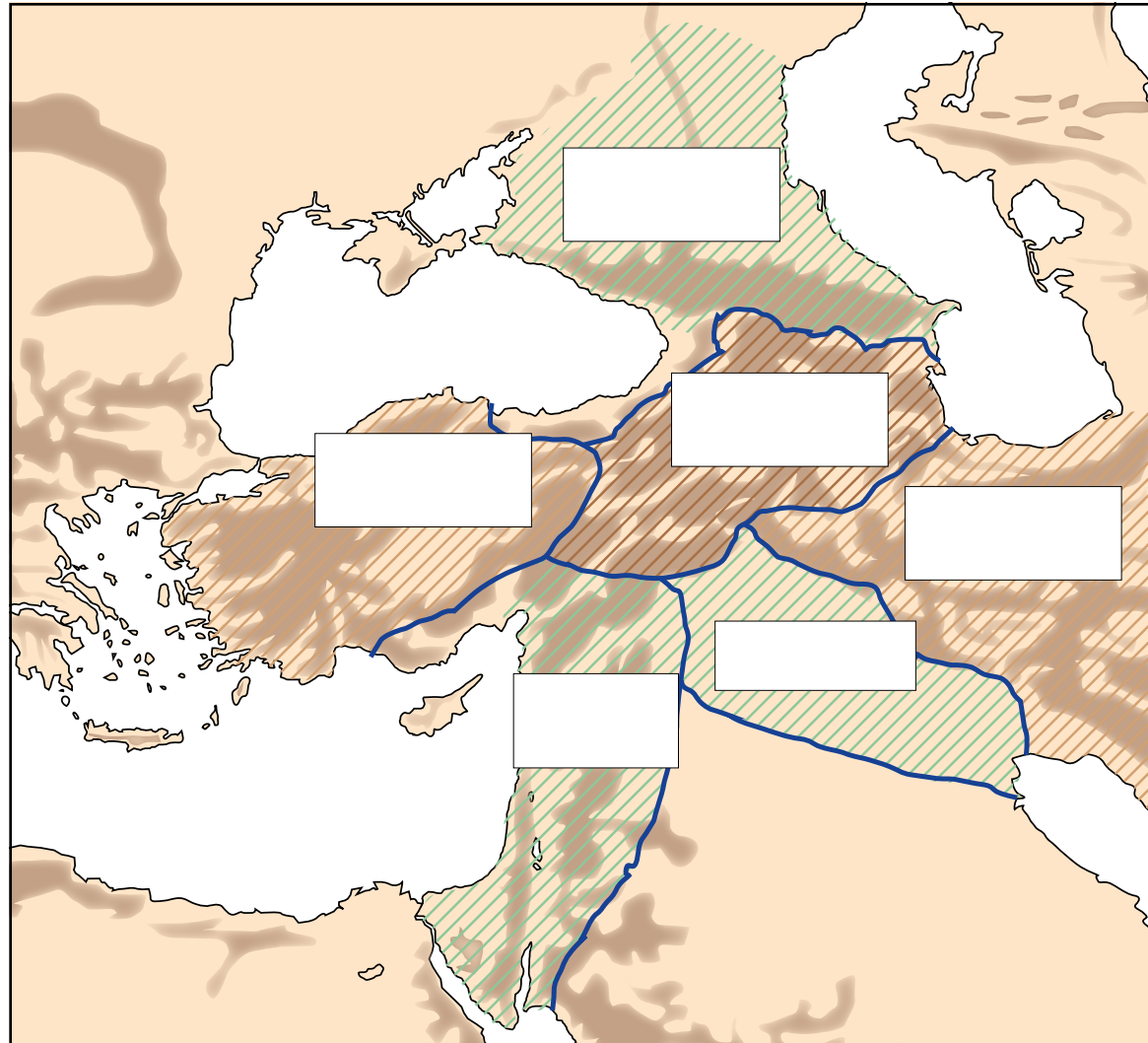
L'indication des pages entre parenthèses,
renvoie aux pages de la nouvelle édition : **ARMÉNIE** UN ATLAS HISTORIQUE



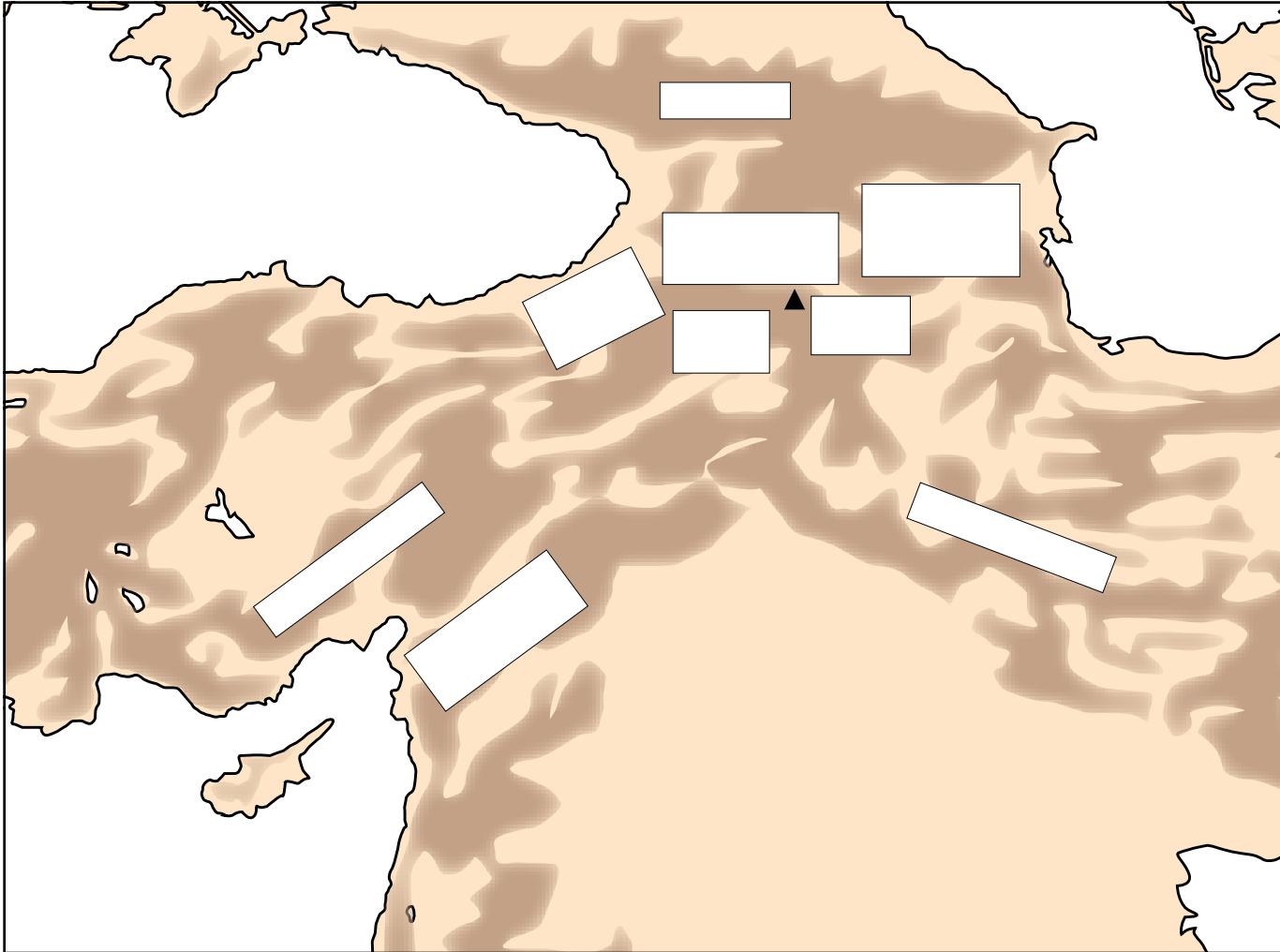
IDENTIFIER LES ESPACES : situation de l'Arménie



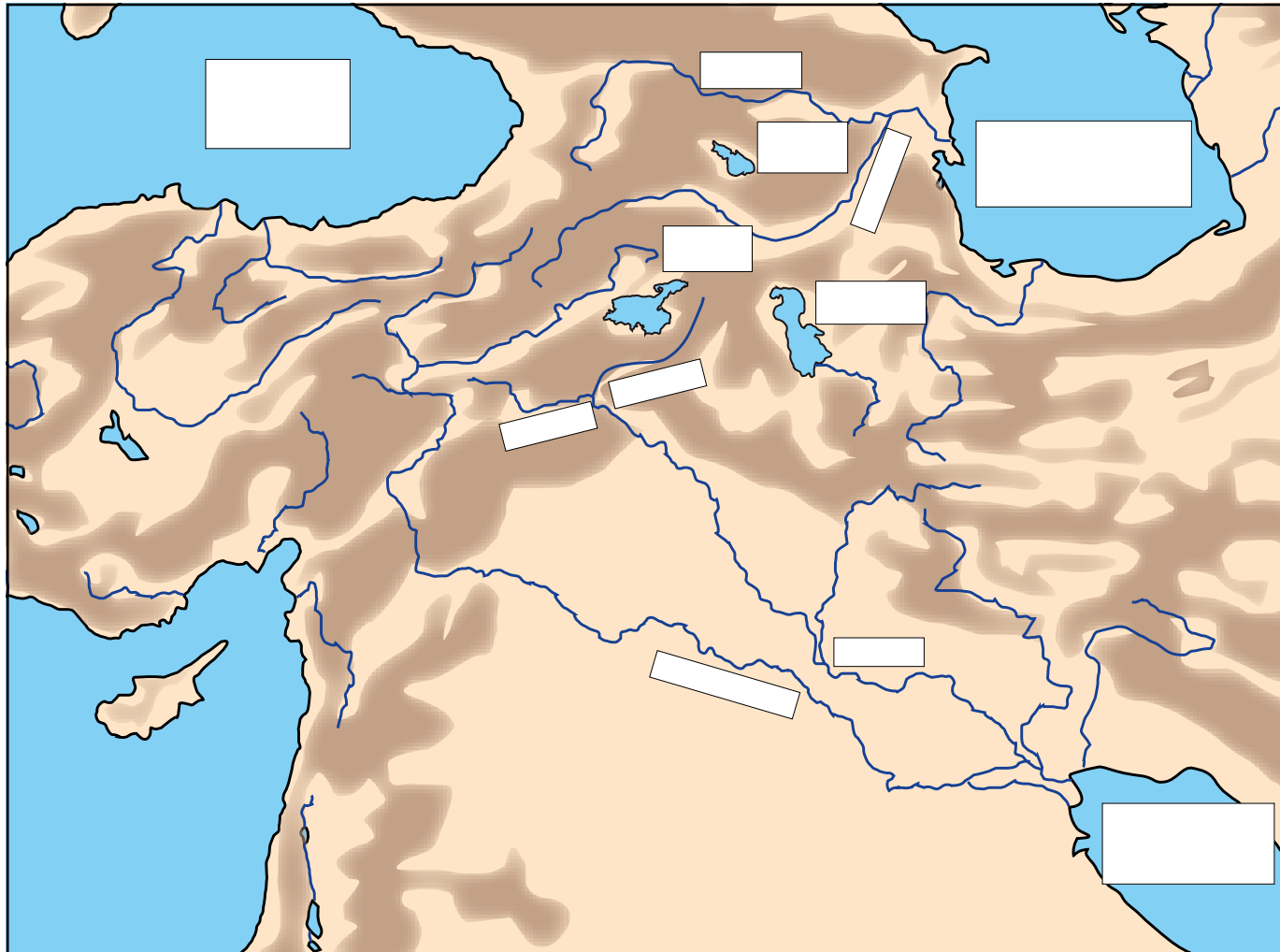
GÉOGRAPHIE GÉNÉRALE : les grands ensembles géographiques (p. 6)



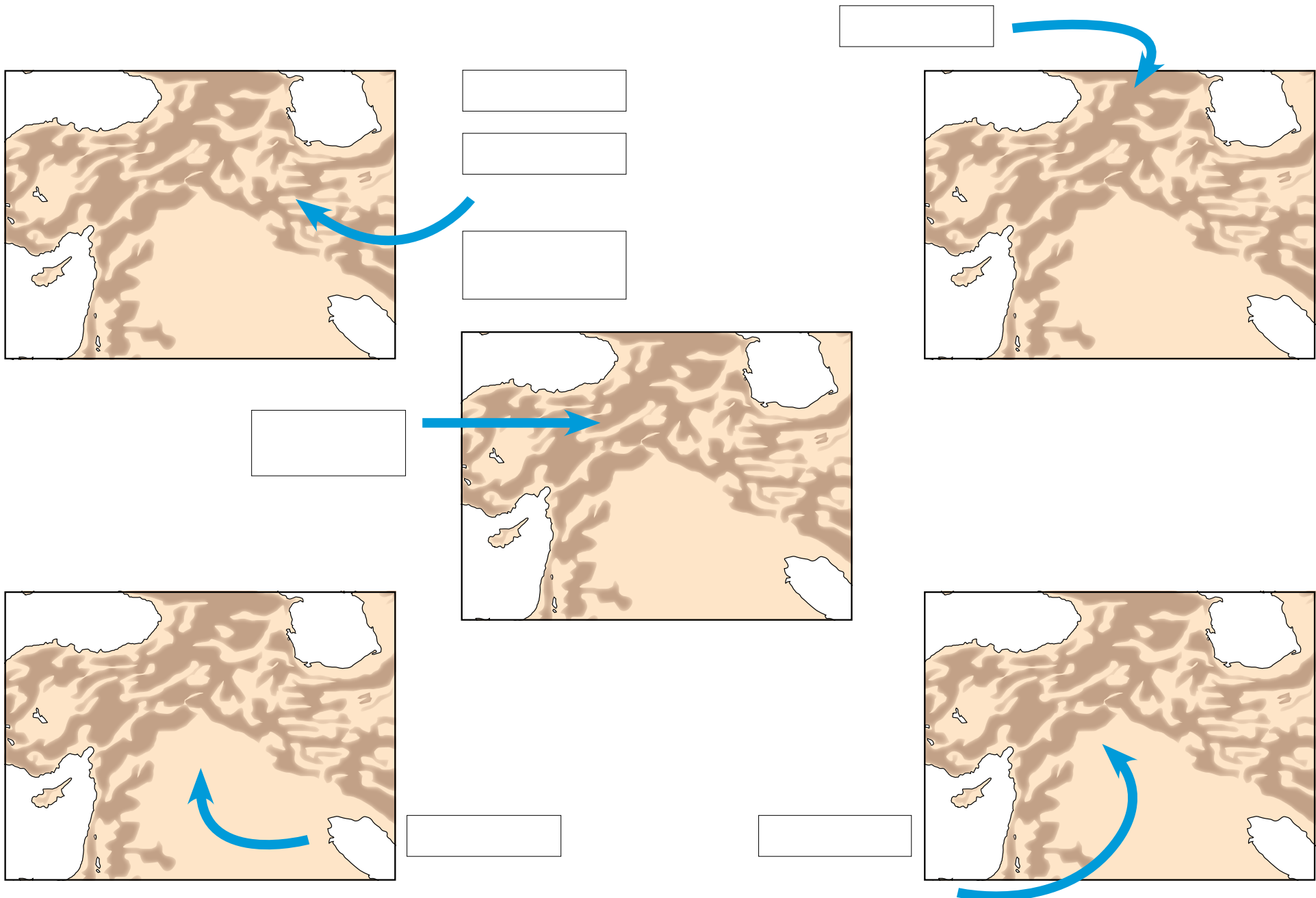
GÉOGRAPHIE GÉNÉRALE : les principaux massifs montagneux (p. 6 et 7)



GÉOGRAPHIE GÉNÉRALE : les principaux fleuves et lacs du plateau arménien (p. 6)



L'ARMÉNIE au carrefour des rivalités entre États (p. 9)

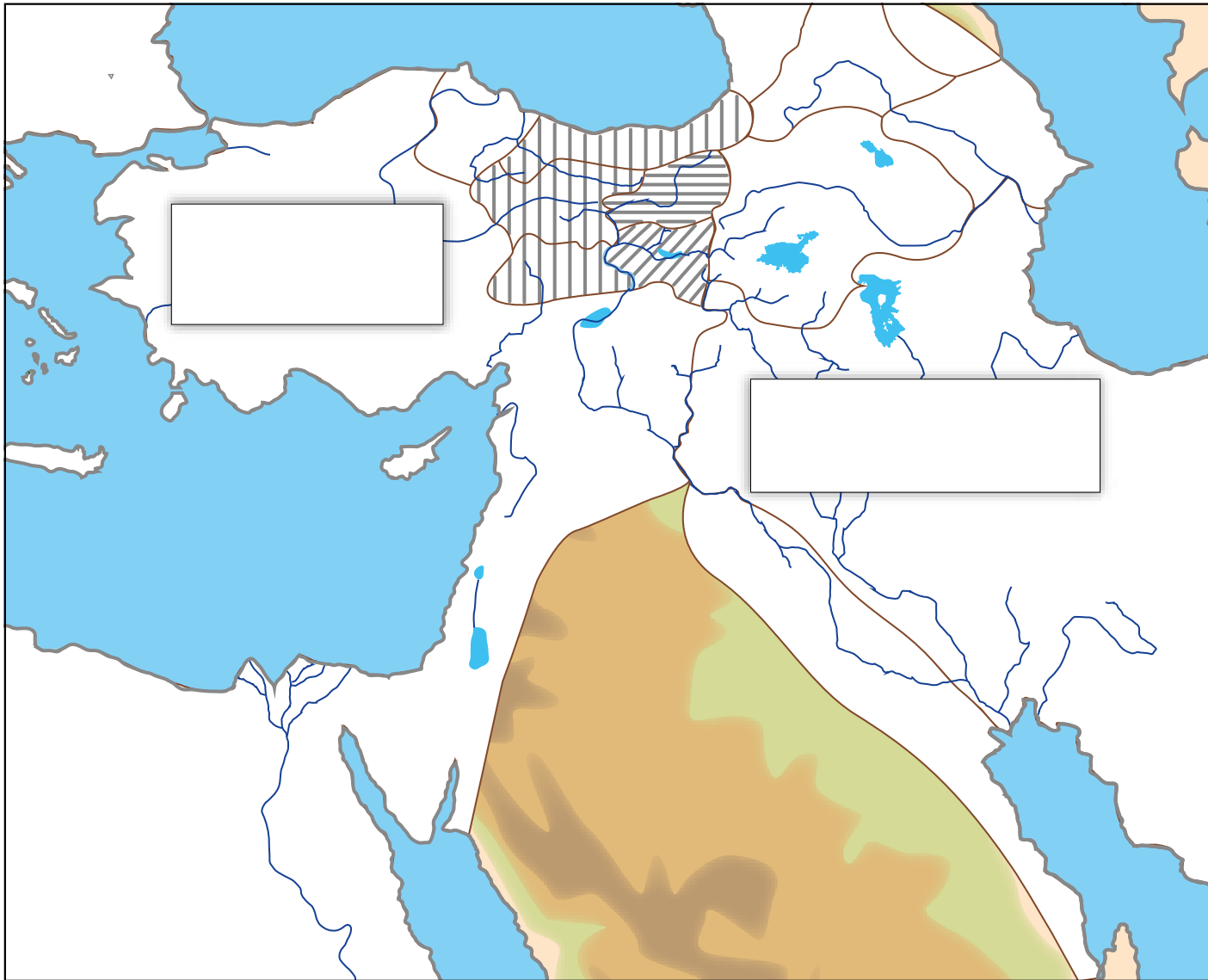


70 avant J.-C. : Apogée du règne de Tigrane II (p. 16)



Les élèves colorient : le royaume de Tigrane II à son apogée.

451 : Bataille d'Avarair (p. 24)



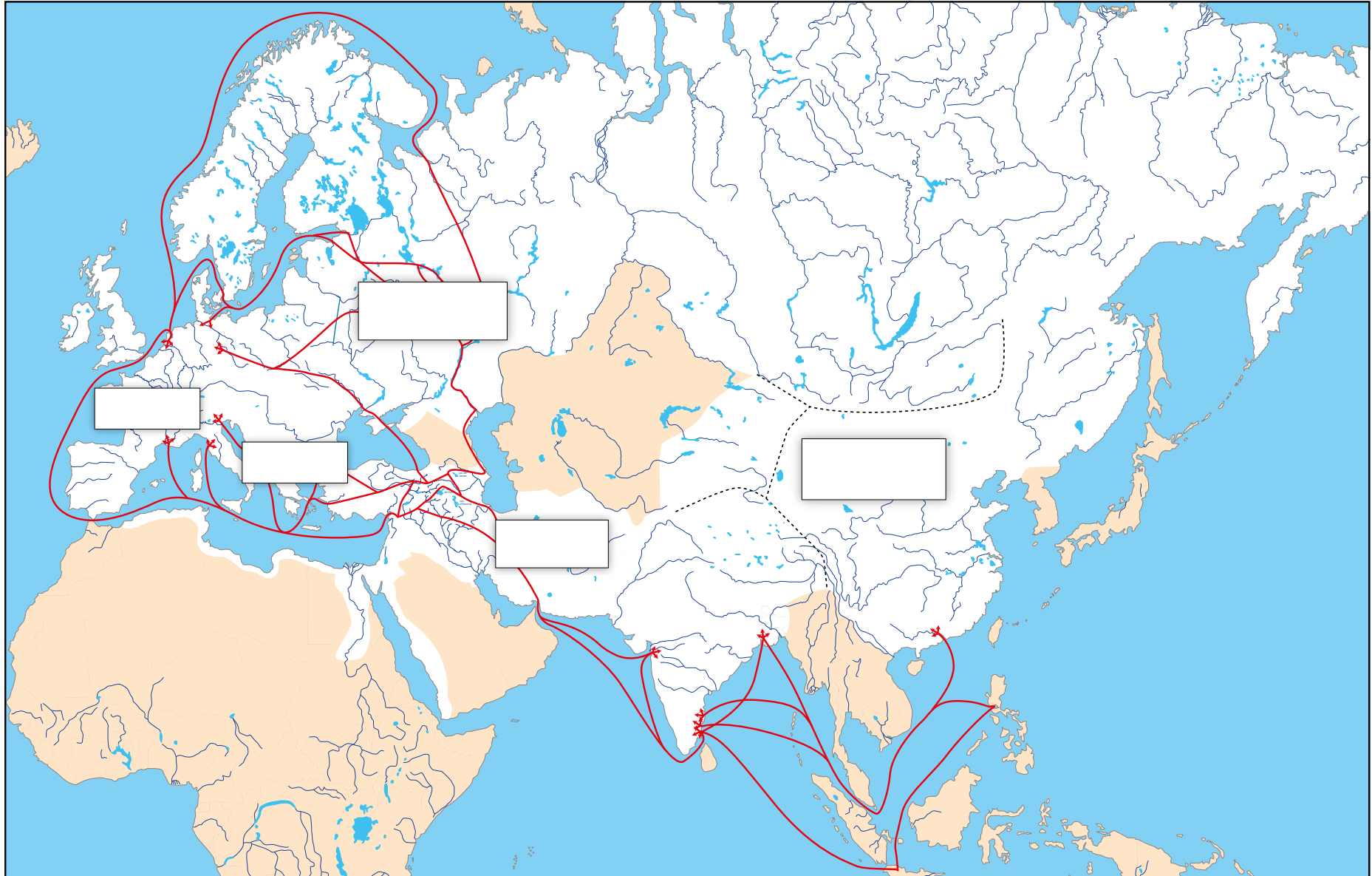
Les élèves colorient : Empire Romain d'Orient, Royaume Sassanide, Marzpanat d'Arménie.

1252 : Départ du roi Héthoum I^{er} de Cilicie vers Karakorum (p. 30)

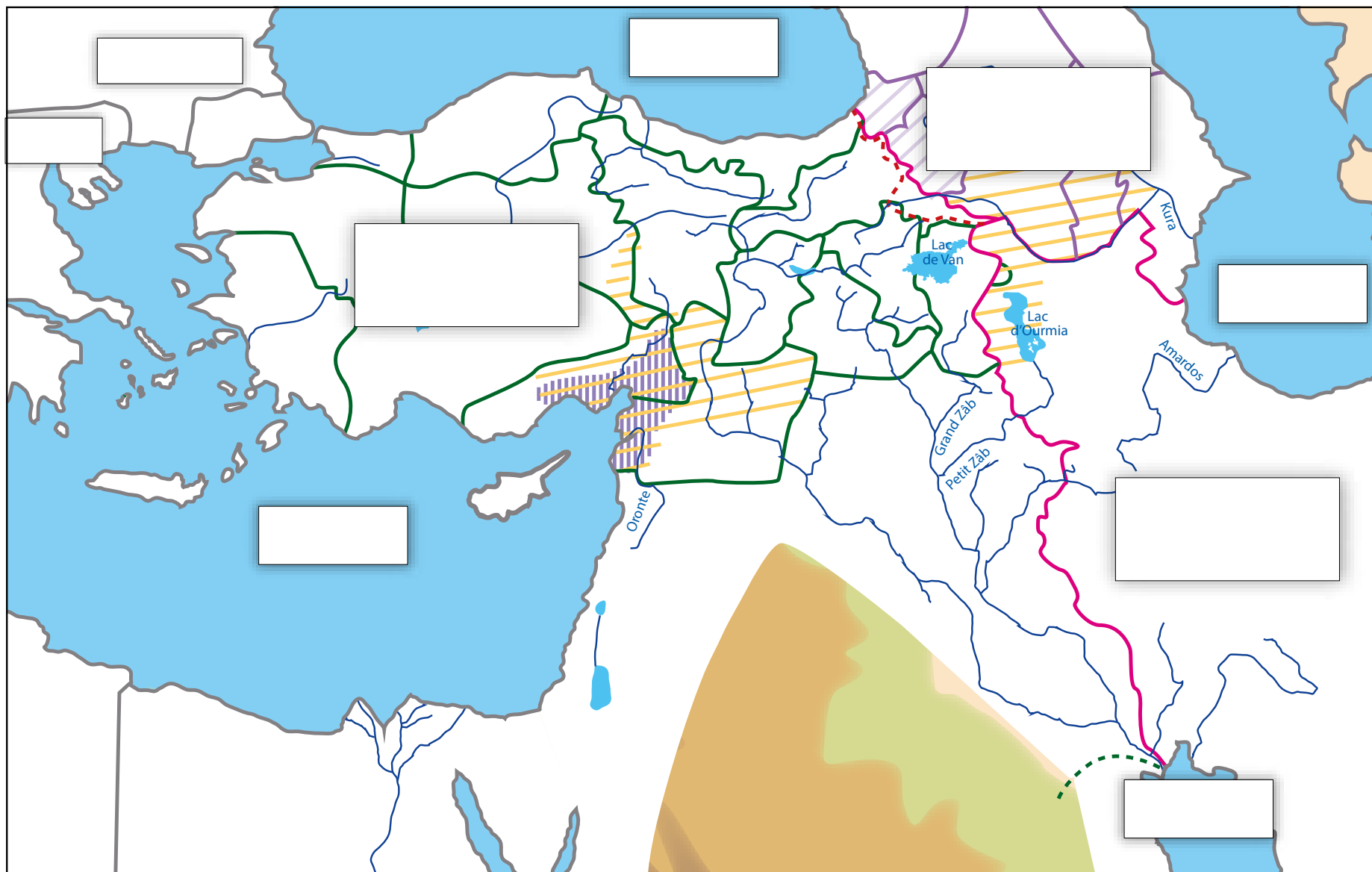


Les élèves colorient : Empire mongol, Royaume de Cilicie.

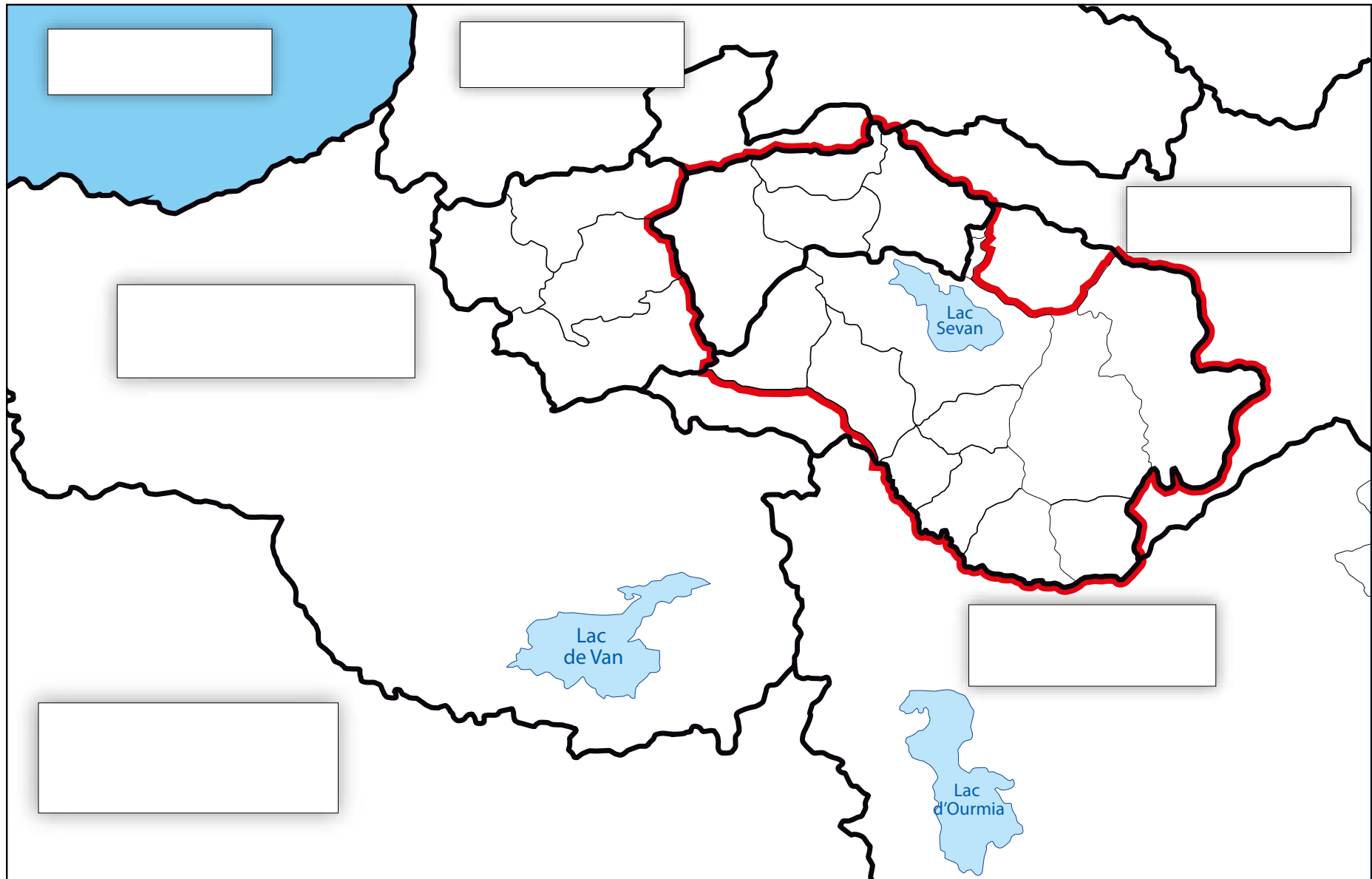
1722 : Réseaux commerciaux des négociants de Nouvelle Djoulfa (Nor-Djougha) (p. 36)



1914 : Fin d'une renaissance culturelle et politique du peuple arménien (p. 40)

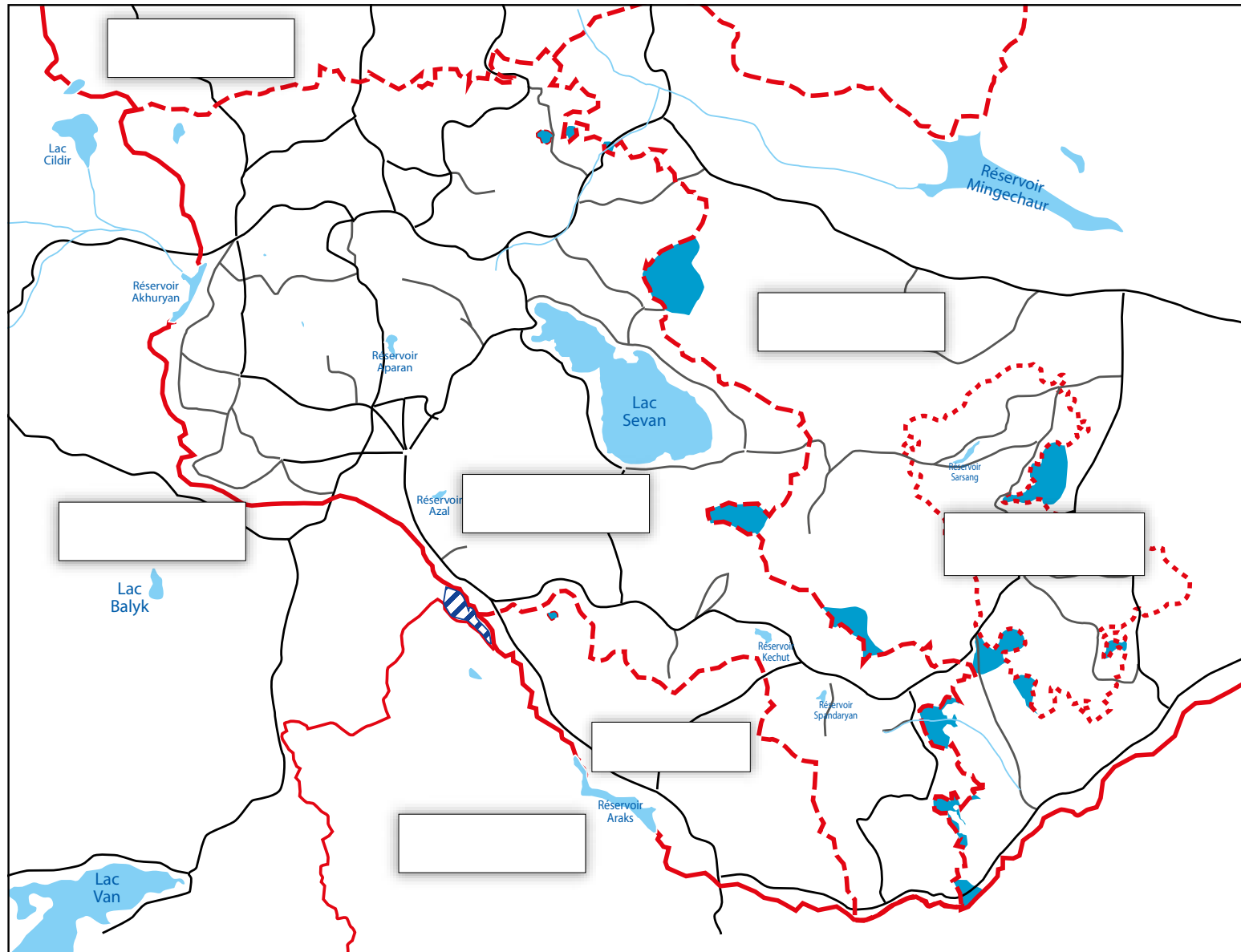


1920 : Traité de Sèvres (p. 44)

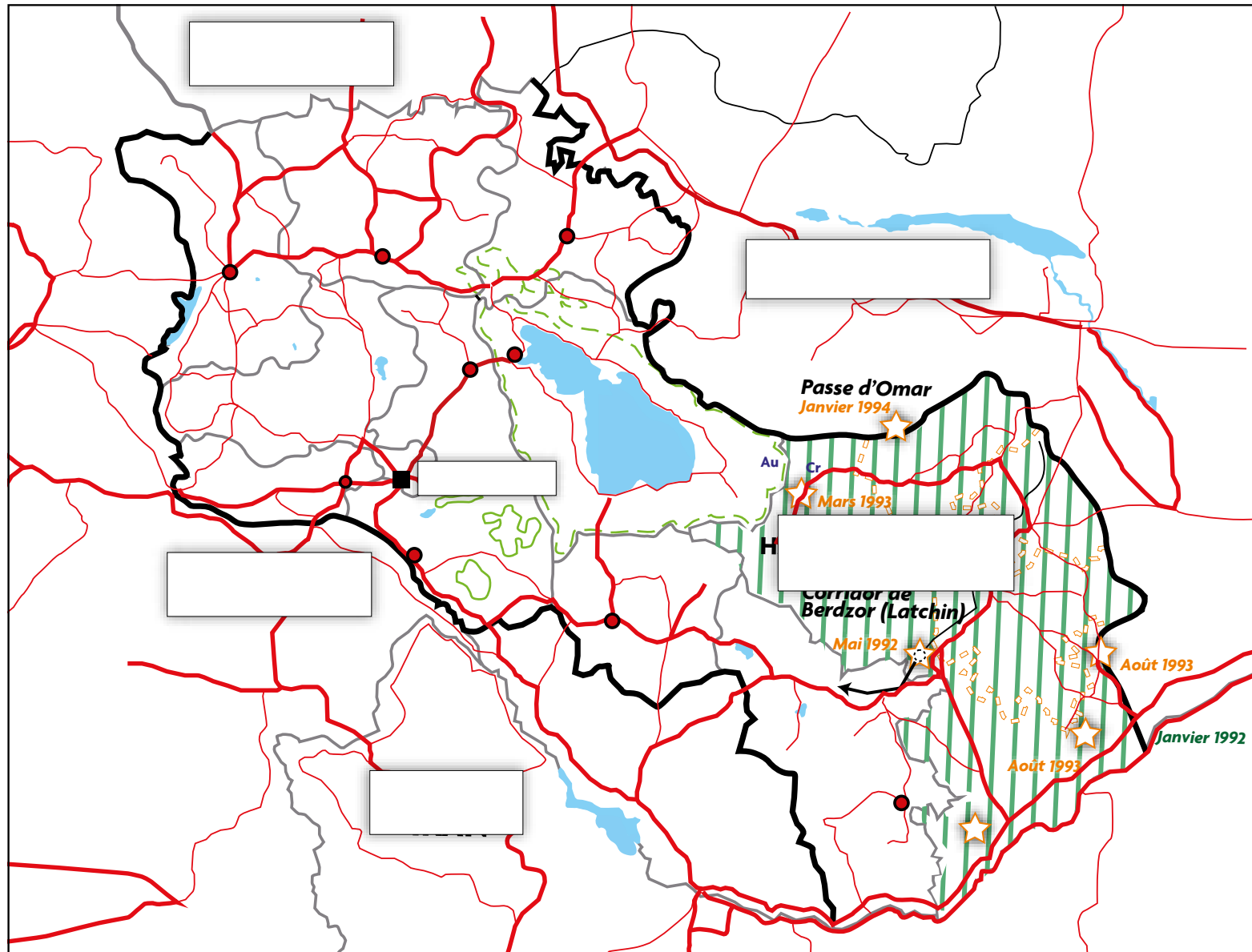


Les élèves colorient : Empire ottoman, Syrie, Irak, Royaume kadjar, République d'Arménie.
Hachurent la partie arrêtée par le président Wilson.

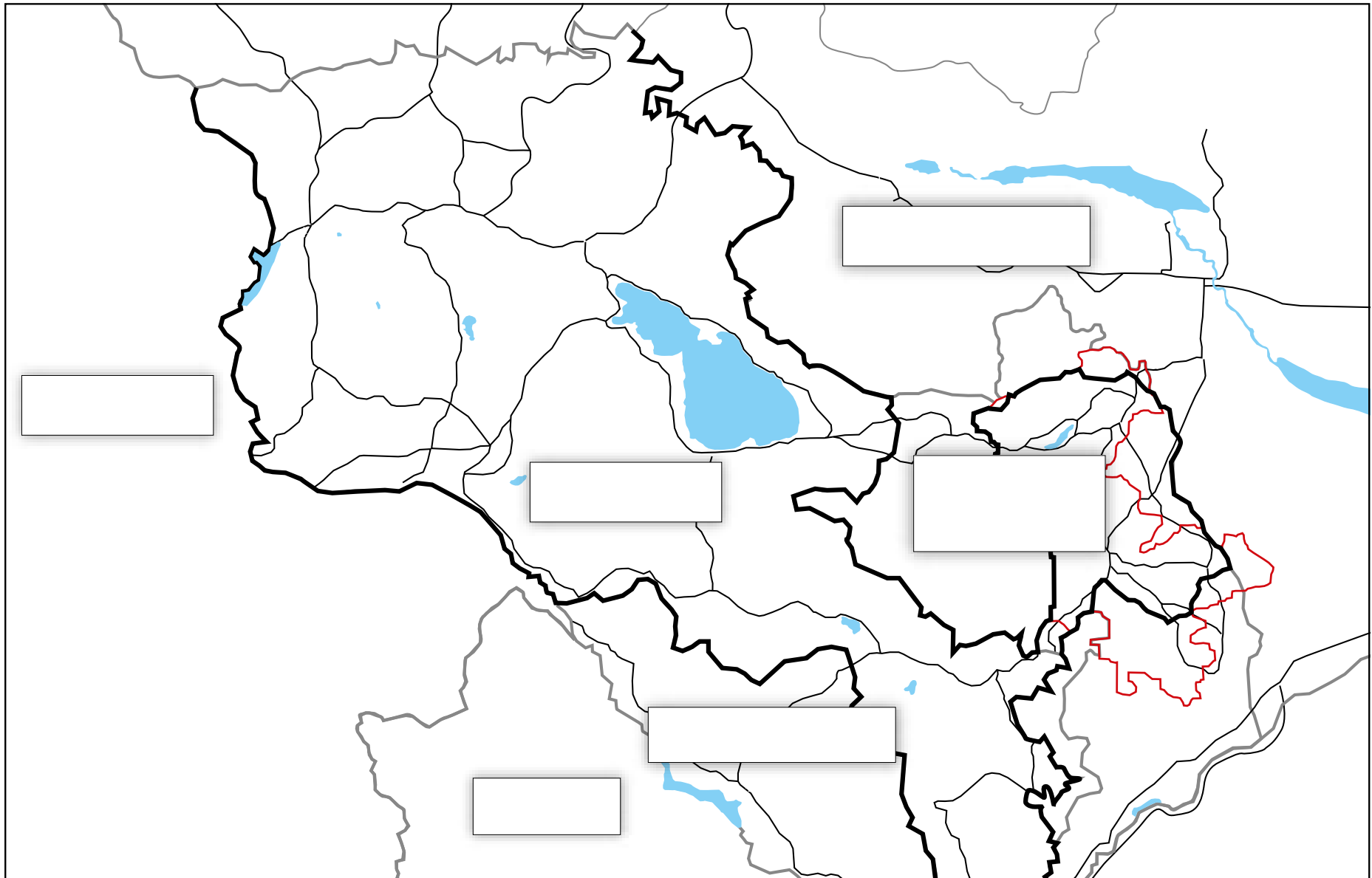
1921-1945 : Soviétisation et dépeçage de l'Arménie (p. 48)



1991 : Indépendance de l'Arménie et troisième République (p. 56)




2023 : 30 ans d'indépendance (p. 58)



Les élèves colorient : les Républiques et États en présence.

Table des matières de l'ATLAS HISTORIQUE

► Préface.....	4
► Introduction.....	5
► Géographie générale	6
► 782 avant J.-C. : Fondation de la forteresse d'Erebouni	10
► 521 avant J.-C. : Avènement de Darius I ^{er}	12
► 323 avant J.-C. : Mort d'Alexandre le Grand	14
► 70 avant J.-C. : Apogée du règne de Tigrane II.....	16
► 50 : Routes de la soie et missions des apôtres Thomas et Barthélemy	18
► 77 : Tiridate I ^{er} et consécration du temple de Garni.....	20
► 299 : Traité de Nisibe, affirmation du christianisme en Arménie.....	22
► 451 : Bataille d'Avarair	24
► 786 : Avènement du calife abasside Haroun al-Rachid	26
► 961 : Ani capitale du roi Achot III	28
► 1252 : Départ du roi Héthoum I ^{er} de Cilicie vers Karakorum	30
► 1453 : Chute de Constantinople.....	32
► 1639 : Division du plateau arménien entre Ottomans et Safavides	34
► 1722 : Réseaux commerciaux des négociants de Nouvelle Djoulfa (Nor-Djougha).....	36
► 1828 : Extension russe vers l'Ararat	38
► 1914 : Fin d'une renaissance culturelle et politique du peuple arménien.....	40
► 1915 : Génocide des Arméniens	42
► 1920 : Traité de Sèvres	44
► 1923 : Traité de Lausanne	46
► 1921-1945 : Soviétisation et dépeçage de l'Arménie.....	48
► 1965 : Diaspora et reconnaissance du génocide.....	52
► 1970 : Stabilité soviétique et question du Haut-Karabagh	54
► 1991 : Indépendance de l'Arménie et troisième République	56
► 2023 : 30 ans d'indépendance	58
► Notes	61
► Bibliographie	63
► Crédits	65



**Document mis en vente
sur le site
sourcesdarmenie.com**



10 €

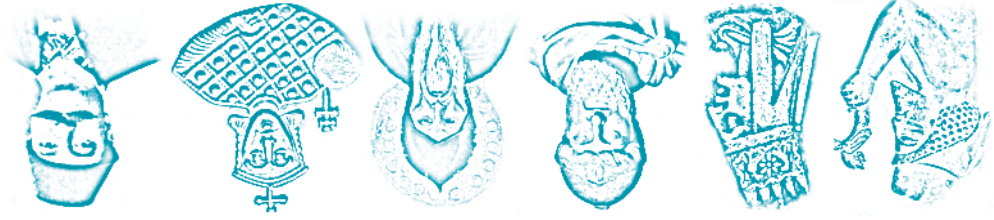


ISBN 979-10-94182-28-4



Sources d'Arménie

Étendue sur près de trois millénaires, l'histoire de l'Arménie peut sembler difficile à appréhender, à l'heure de l'instantanéité numérique. Cet atlas est une mise en exergue de vingt moments-clés de cette culture, associés à une carte originale. Chaque planche comporte une notice explicative des faits principaux justifiant la date retenue. Comme l'histoire ne se limite pas à l'histoire politique, des éléments d'ordre artistique, religieux ou économique viennent compléter un panorama qui, tout en étant succinct, essaie de refléter la richesse de cette histoire. Seule la période contemporaine a été traitée différemment. En effet, la densité des événements à exposer nous a amenés à consacrer davantage de place au XX^e siècle. Cet atlas se veut une introduction générale sur la culture arménienne et son histoire accessible à tous.



UN ATLAS HISTORIQUE



ARMÉNIE