

ARMÉNIE

UN ATLAS HISTORIQUE



FONDS DE CARTES ET DOCUMENTS DE TRAVAIL

Sources d'Arménie

Table des matières

► Préface.....	4
► Introduction.....	5
► Géographie générale	6
► En 782 avant J.-C., à la fondation de la forteresse d'Erebouni.....	10
► En 521 avant J.-C., à l'avènement de Darius I ^{er}	12
► En 323 avant J.-C., à la mort d'Alexandre le Grand.....	14
► En 70 avant J.-C., à l'apogée du règne de Tigrane II	16
► En 50 après J.-C., les trois principales routes de la soie et le trajet des apôtres Thomas et Barthélemy	18
► En 77 après J.-C., sous le règne de Tiridate I ^{er} au moment de la consécration du temple de Garni	20
► En 299, au moment du traité de Nisibe.....	22
► En 451 au moment de la bataille d'Avarair	24
► En 786, à l'avènement du calife abasside Haroun al-Rachid.....	26
► En 961, à la consécration d'Ani comme capitale du roi Achot III	28
► En 1252, au départ du roi Héthoum I ^{er} de Cilicie vers Karakorum.....	30
► En 1453, à la chute de Constantinople.....	32
► En 1639, la division du plateau arménien entre Ottomans et Safavides.....	34
► En 1722, les réseaux commerciaux des négociants de Nor-Djougha (Nouvelle Djoulfa)	36
► En 1828, au moment de la conquête russe de la plaine de l'Ararat	38
► En 1914, la fin du processus de renaissance culturelle et politique du peuple arménien.....	40
► En 1915, au déclenchement du génocide des Arméniens.....	42
► En 1920, à la signature du traité de Sèvres.....	44
► En 2017, une génération après l'indépendance de la République d'Arménie	48
► Notes	50
► Bibliographie et crédits.....	52



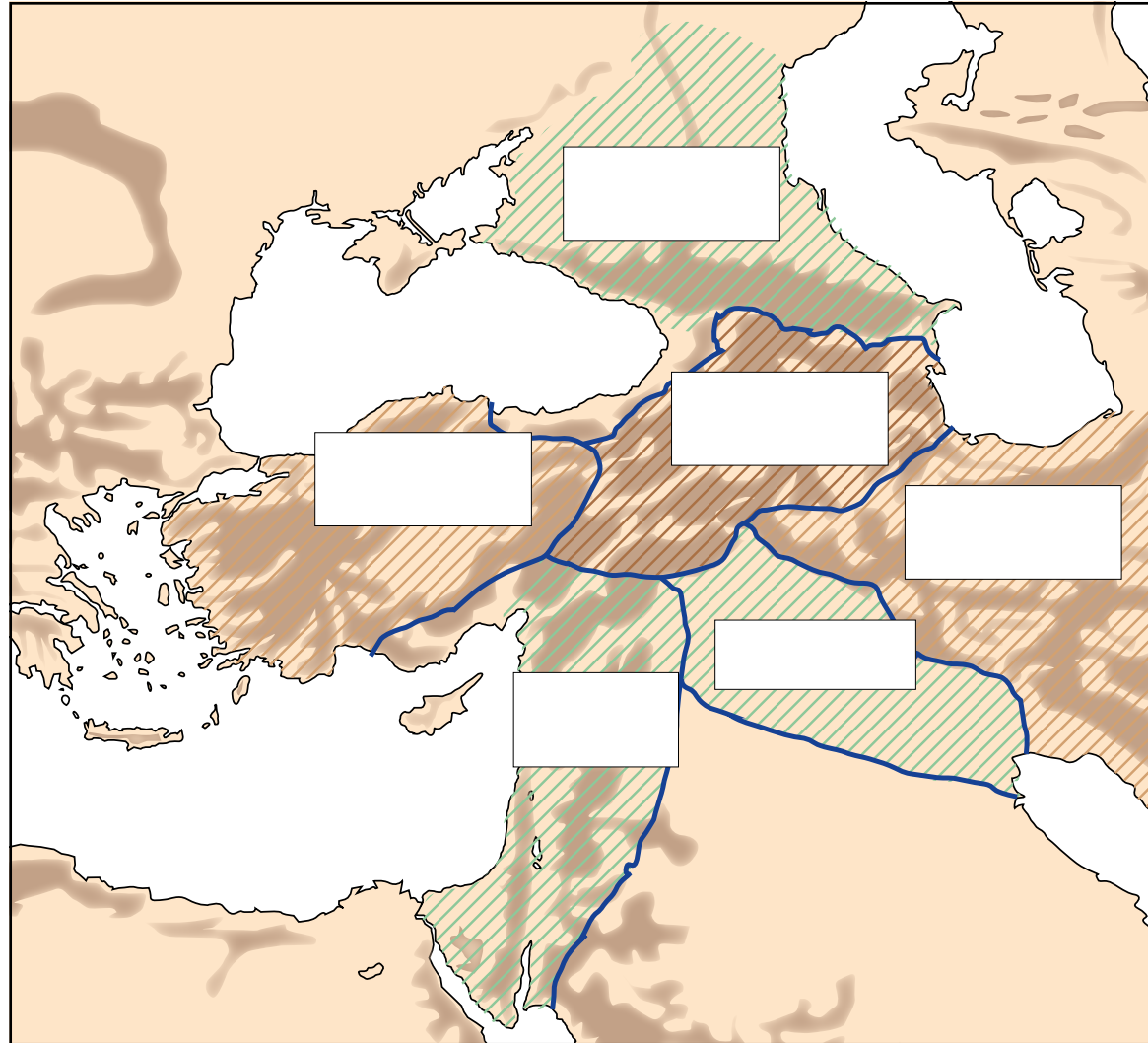
Document mis en vente
sur le site
sourcesdarmenie.com

IDENTIFIER LES ESPACES : situation de l'Arménie

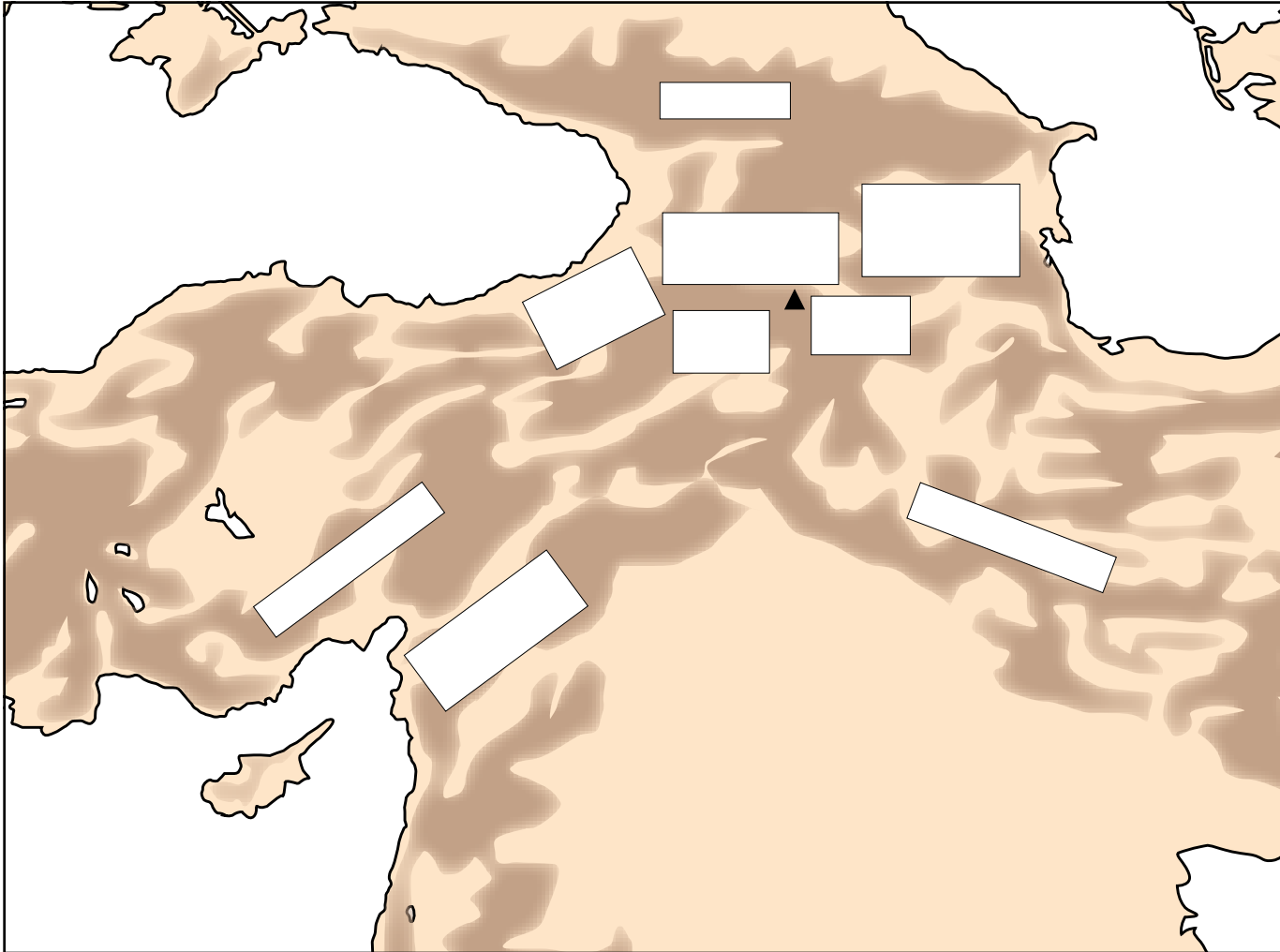


Exploitation de la carte pour introduire les routes de la soie (cf. page 18 de l'Atlas),
les réseaux commerciaux des négociants de Nor Djoulfa (cf. page 36 de l'Atlas).

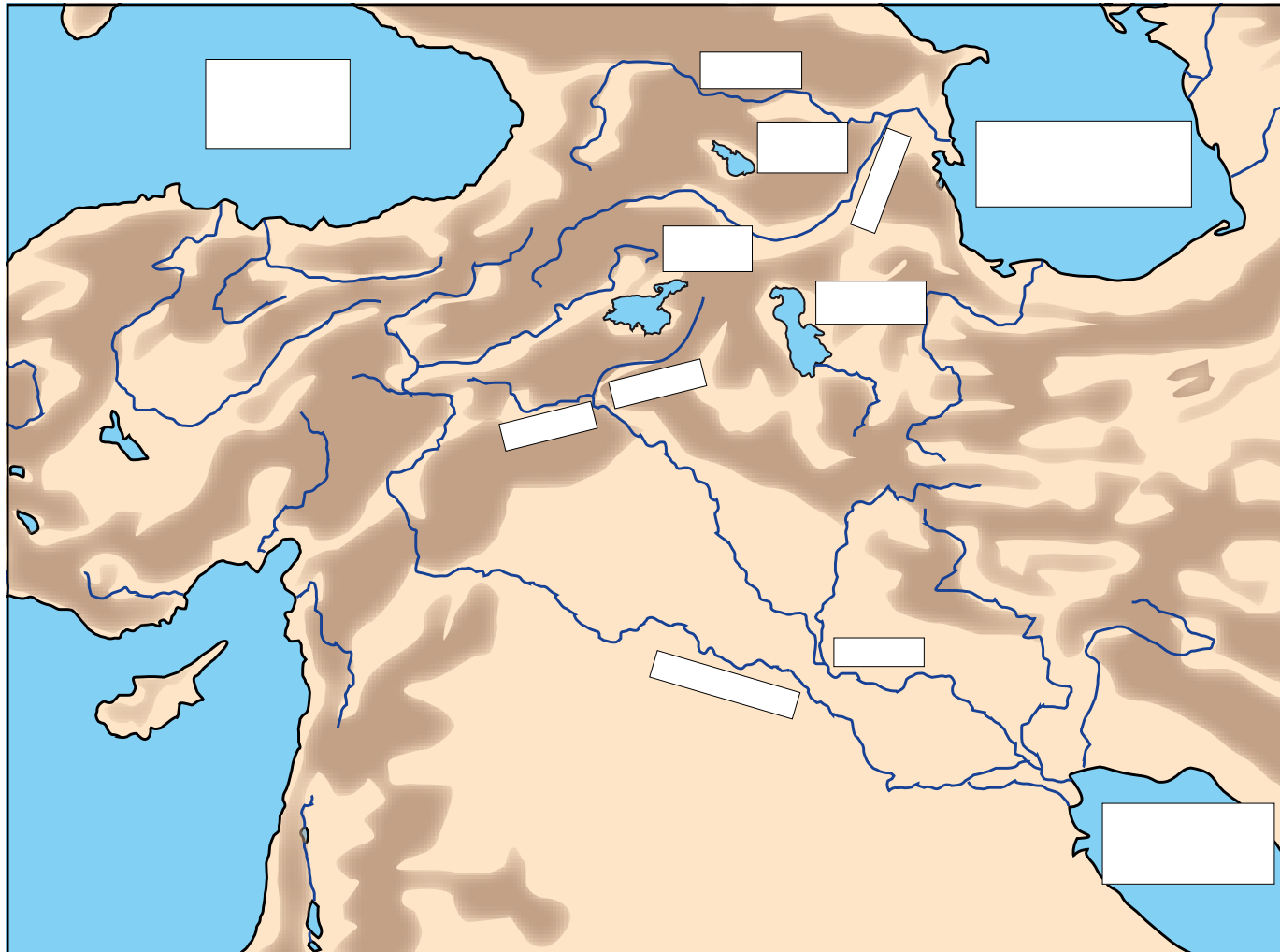
GÉOGRAPHIE GÉNÉRALE : les grands ensembles géographiques (p. 6)



GÉOGRAPHIE GÉNÉRALE : les principaux massifs montagneux (p. 6 et 7)



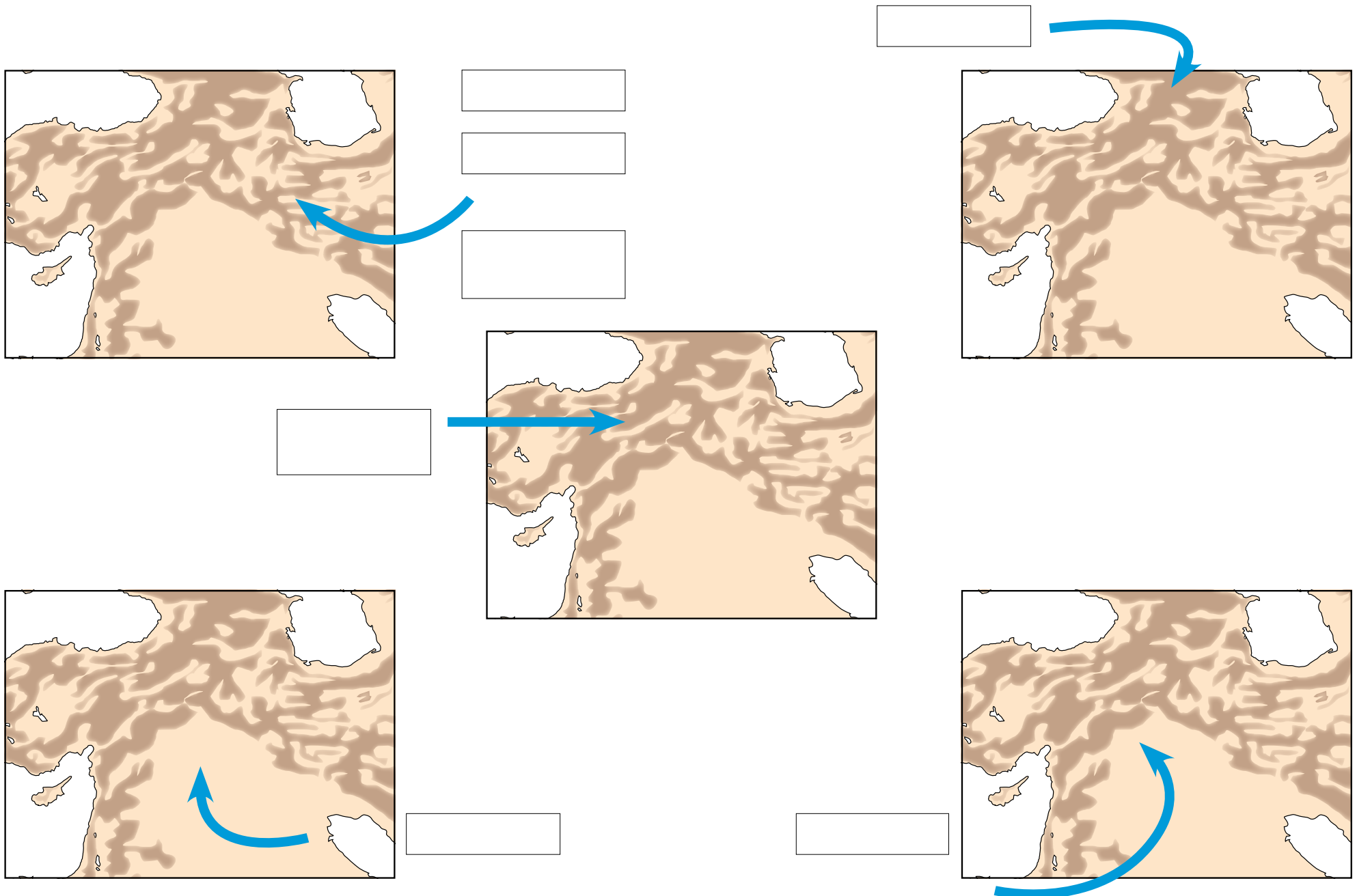
GÉOGRAPHIE GÉNÉRALE :
les principaux fleuves et lacs du plateau arménien (p. 6)



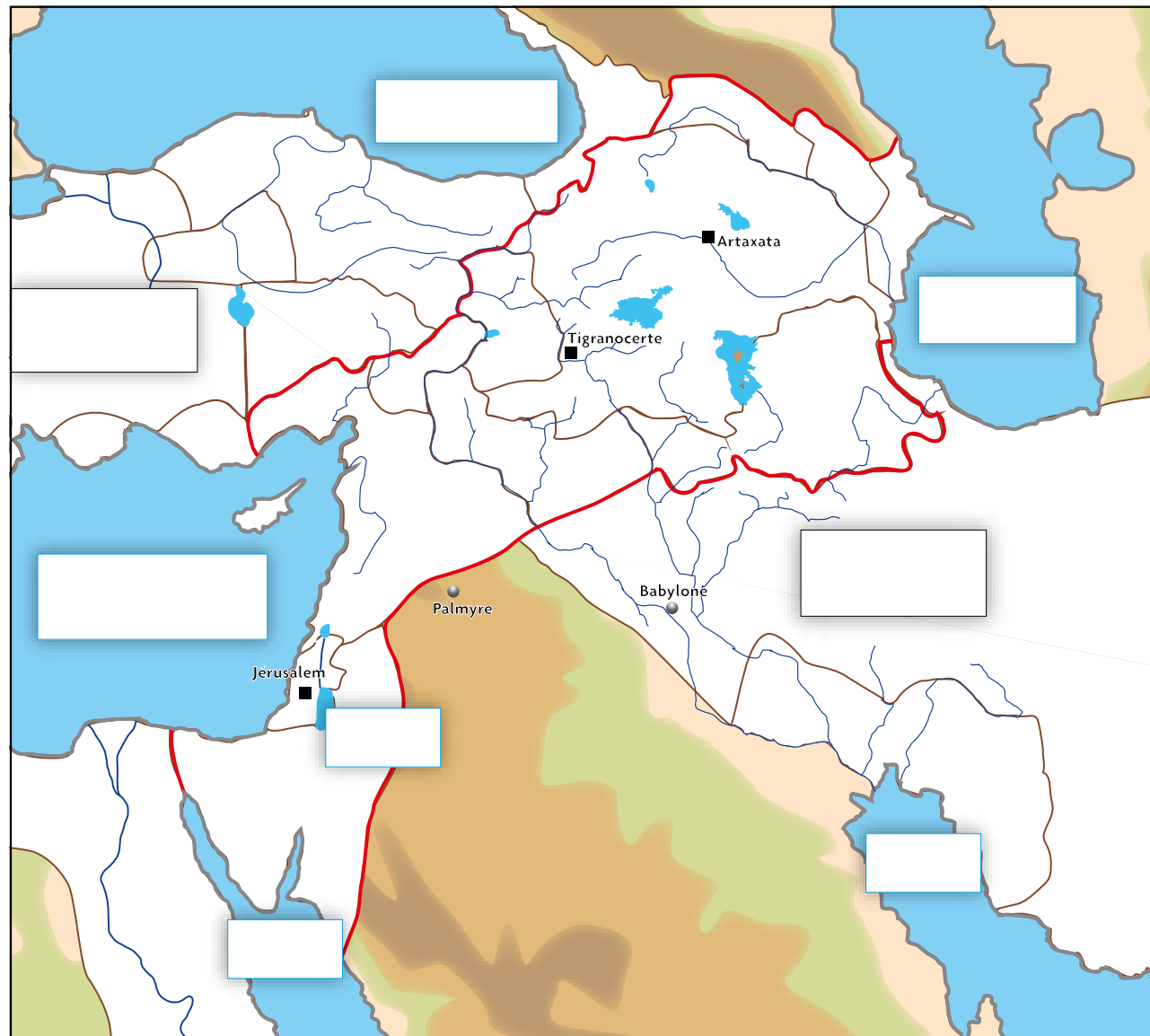
LA DISPERSION



L'ARMÉNIE au carrefour des rivalités entre États (p. 9)

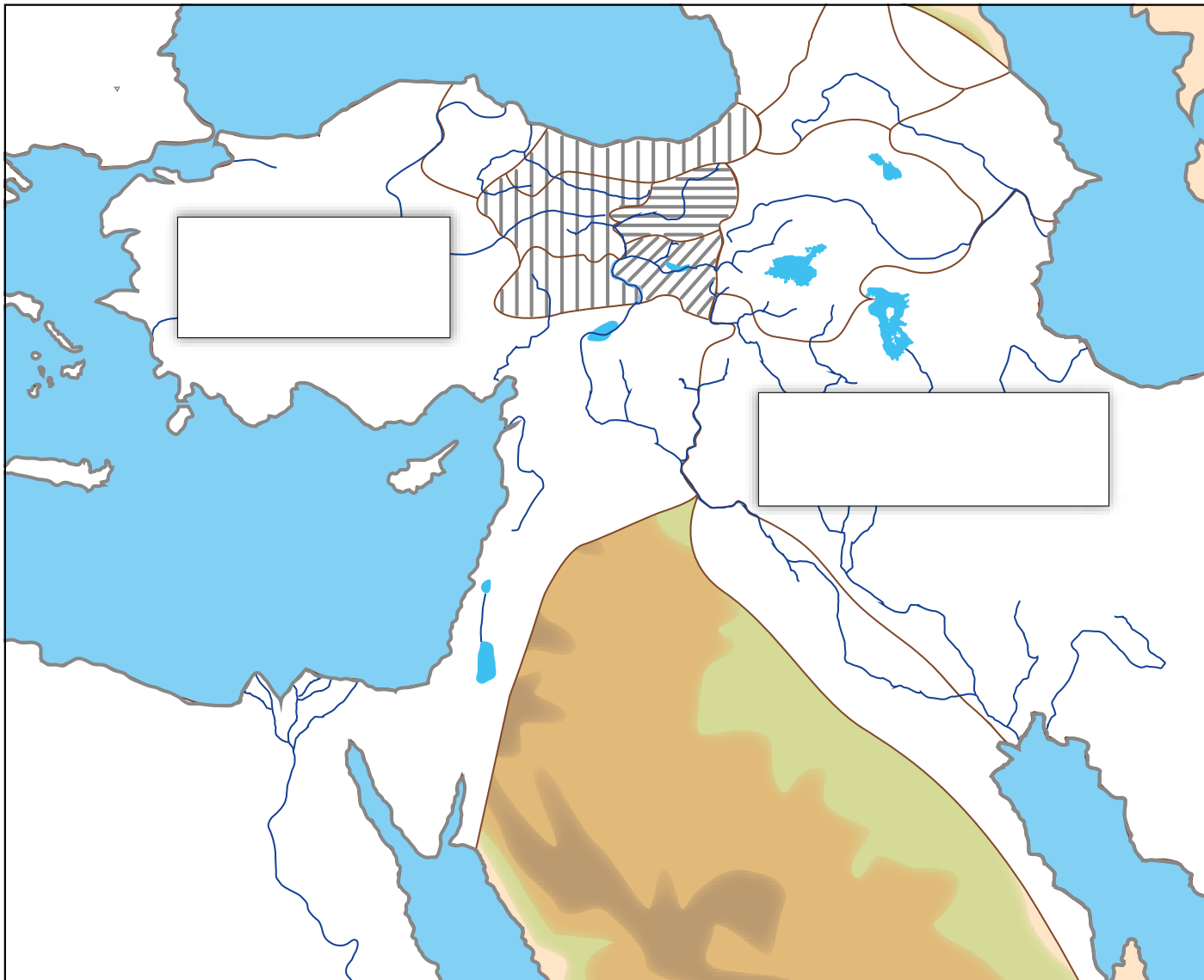


En 70 av. J.-C., à l'apogée du règne de Tigrane II (p. 16)



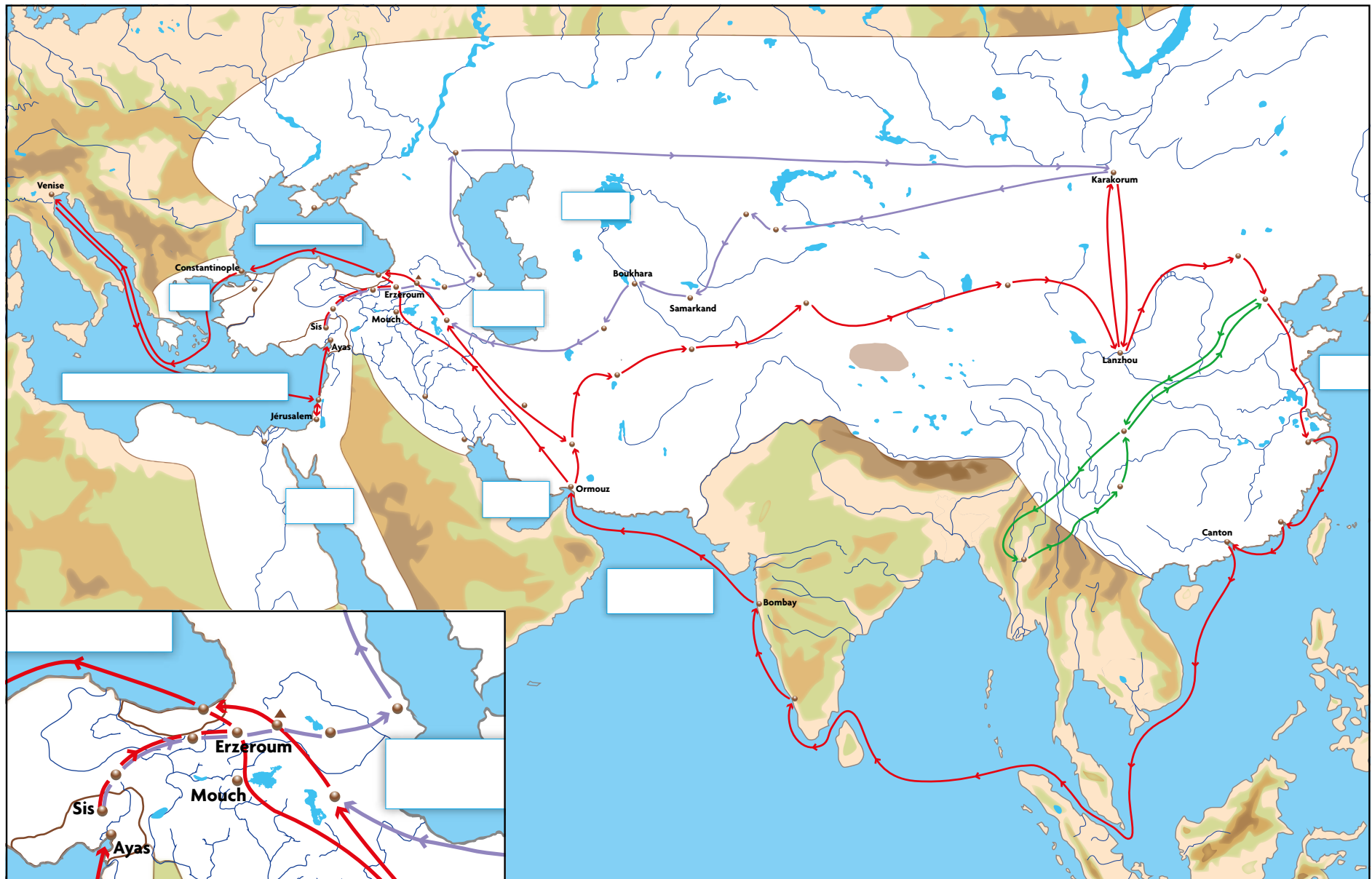
Les élèves colorient : le royaume de Tigrane II à son apogée.

En 451, au moment de la bataille d'Avarair (p. 24)



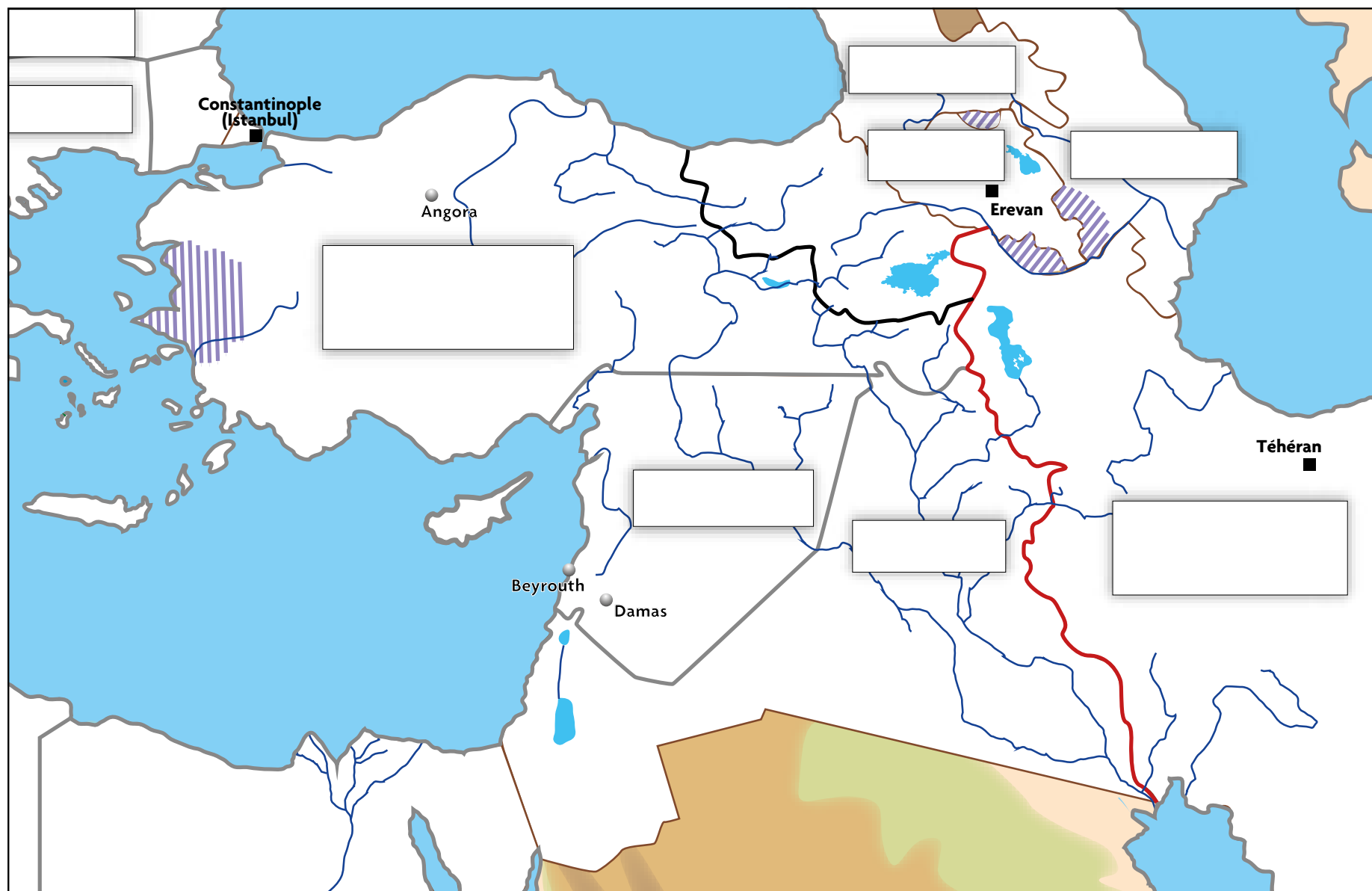
Les élèves colorient : Empire Romain d'Orient, Royaume Sassanide, Marzpanat d'Arménie.

En 1252 la Cilicie, Marco Polo, le roi Hétoum, l'Empire Mongol (p. 30)



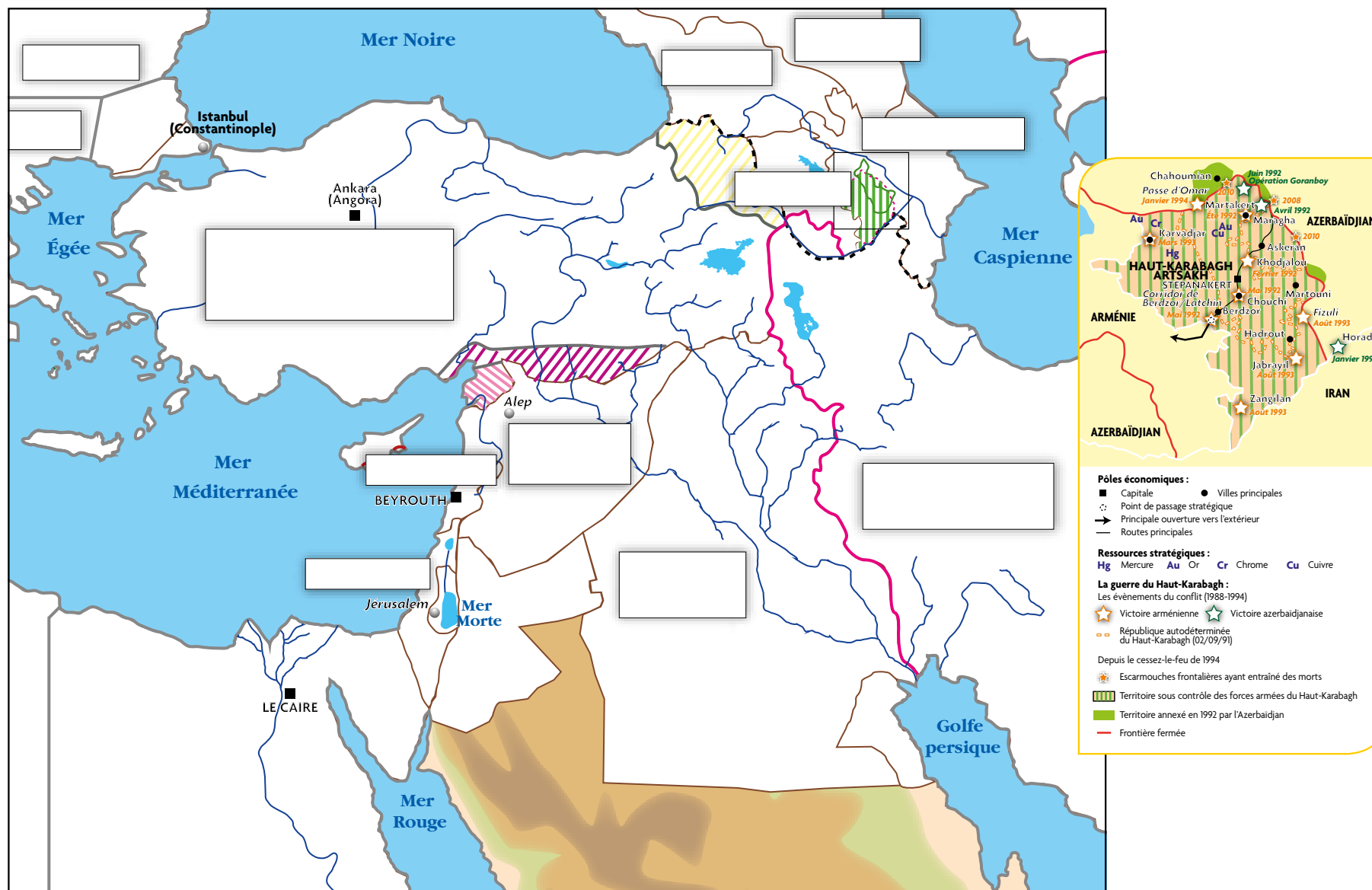
Les élèves colorient : Empire Mongol, Royaume de Cilicie.

En 1920, à la signature du traité de Sèvres (p. 44)



Les élèves colorient : Empire Ottoman, Syrie, Irak, Royaume Kadjar, République d'Arménie.
Hachurent la partie arrêtée par le président Wilson.


En 2016, 25 ans après l'indépendance de l'Arménie (p. 48)



Les élèves colorient : les Républiques et États en présence.

Table des matières

IDENTIFIER LES ESPACES : situation de l'Arménie (pages 18 et 36)	3
GÉOGRAPHIE GÉNÉRALE : les grands ensembles géographiques (page 6)	5
GÉOGRAPHIE GÉNÉRALE : les principaux massifs montagneux... (pages 6 et 7)	7
GÉOGRAPHIE GÉNÉRALE : les principaux fleuves et lacs du plateau arménien (page 6).....	9
LA DISPERSION :	11
L'ARMÉNIE au carrefour des rivalités entre États (page 9)	13
En 70 av. J.-C., à l'apogée du règne de Tigrane II (page 16)	15
En 451, au moment de la bataille d'Avarair (page 24)	17
En 1252 la Cilicie, Marco Polo, le roi Hétoum, l'empire Mongol (page 30)	19
En 1920, à la signature du traité de Sèvres (page 44)	21
En 2016, 25 ans après l'indépendance de l'Arménie (page 48)	23



Les numéros de page renvoient à l'Atlas.

ARMÉNIE

UN ATLAS HISTORIQUE



Étendue sur près de trois millénaires, l'histoire de l'Arménie peut sembler difficile à appréhender, à l'heure de l'instantanéité numérique. Cet atlas est une mise en exergue de vingt moments-clés de cette culture, associés à une carte originale.

Chaque planche comporte une notice explicative des faits principaux justifiant la date retenue. Comme l'histoire ne se limite pas à l'histoire politique, des éléments d'ordre artistique, religieux ou économique viennent compléter un panorama qui, tout en étant succinct, essaie de refléter la richesse de cette histoire. Seule la période contemporaine a été traitée différemment. En effet, la densité des événements à exposer nous a amenés à consacrer davantage de place au XX^e siècle.

Cet atlas se veut une introduction générale sur la culture arménienne et son histoire accessible à tous.

Sources d'Arménie



ISBN 979-10-94182-00-0



5 €

