



Cours 3 : géohistoire

Introduction

- Une **île de montagne** au milieu de plaines et de mers, dans la zone tempérée (lat. 38° à 48° et long. 37° et 41°).
- La **superficie** du plateau arménien : 619 800 km². (France : 550 000 km²)

Bibliographie – Sources

Cunéiforme

CTU, 2008-2018 = Mirjo Salvini, *Corpus dei testi urartei*, Paris De Broccard, 2008-2018, V vols.
Lecoq, 1997 = Pierre Lecoq, *Les inscriptions de la Perse achéménide, traduit du vieux perse, de l'élamite, du babylonien et de l'araméen*, Paris, Gallimard, « L'aube des peuples », 1997.
Malbran-Labat, 1995 = Florence Malbran-Labat, *La version akkadienne de l'inscription trilingue de Darius à Behistun*, (Documenta Asiana I), Gruppo Editoriale Internazionale, Roma, 1995, 172 p.
Sachs – Hunger, 1996 = Sachs Abraham J. puis Hunger Hermann, *Astronomical diaries and related texts from Babylonia. volume III, Diaries from 164 B.C. to 61 B.C.*, Vienne, Verlag der Österreichischen Akademie der Wissenschaften, Philosophisch-historische Klasse. Denkschriften, 1996.
Schmitt, 1991 = Rudiger Schmitt, *Corpus inscriptionum Iranicarum, I, Inscriptions of Ancient Iran. 1, The Bisitun Inscriptions of Darius the Great, Old Persian text*, Londres, 1991.
Thureau-Dangin, 1912 = Une relation de la huitième campagne de Sargon (714 av. J.-C.), texte assyrien inédit, publié et traduit par François Thureau-Dangin, Musée du Louvre, Département des Antiquités orientales, Paris, P. Geuthner, 1912, XX-88 pages et XXX planches.

FHistGr *Fragmenta Historicorum Graecorum*, Charles Müller. (éd.), Paris, Firmin Didot, IV vols., 1848-1870.

Ammien Marcellin

Ammien Marcellin, éd.-trad. Galletier, 1968-1999 = Galletier Édouard et Fontaine Jacques, *Ammien Marcellin, Histoires*, Paris, Belles Lettres, 1968-1999, VI vols.

Appien

Appien, éd.-trad. Goukowsky, 2007 = Goukowsky Paul, *Appien d'Alexandrie, Livre XI, Le livre syriaque*, Paris, Les Belles Lettres, 2007, CLVIII-175 pages.

Cyrille de Scythopolis

Vie de saint Euthymios, Vie de saint Jean l'hésychaste et Vie de saint Sabas, éd. Schwartz, 1939 = Schwartz Eduard, *Kyrrillos von Skythopolis*, Leipzig, J.C. Hinrichs, 1939, « Texte und Untersuchungen n° 49,2 », 416 pages.

Vie de saint Euthymios, Vie de saint Jean l'hésychaste et Vie de saint Sabas, trad. Festugière, 1962-1963 = Festugière André-Jean, *Les moines d'Orient, Les moines de Palestine, Cyrille de Scythopolis, Vie des saints pères*, Paris, Le Cerf, 1962-1963, III vols

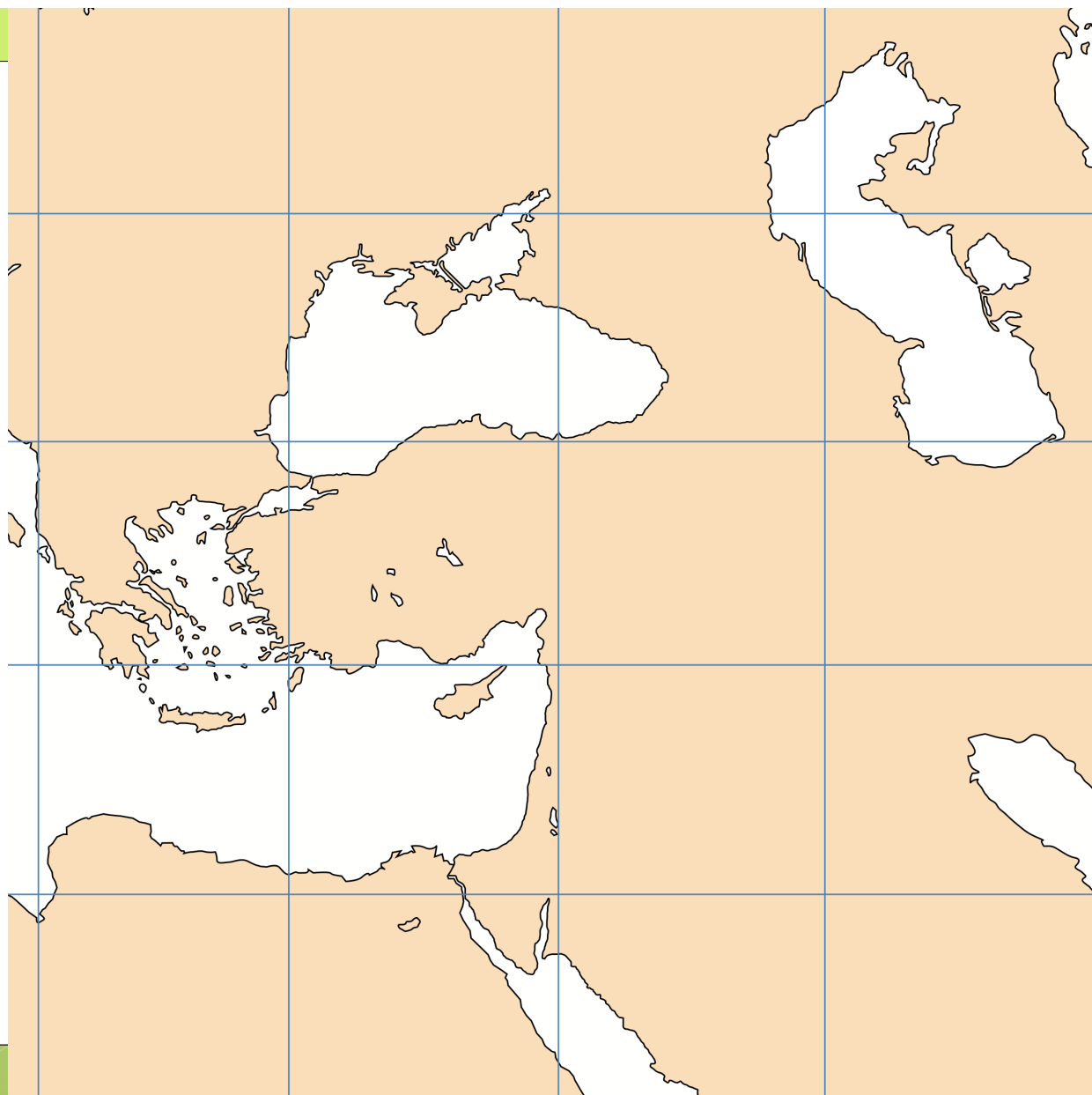
Dion Cassius

Dion Cassius, trad. Cary, 1912-1989 = Cary Earnest, *Dio's Roman History*, IX vols., Londres-Cambridge, « Loeb Classical Library », 1912-1989.

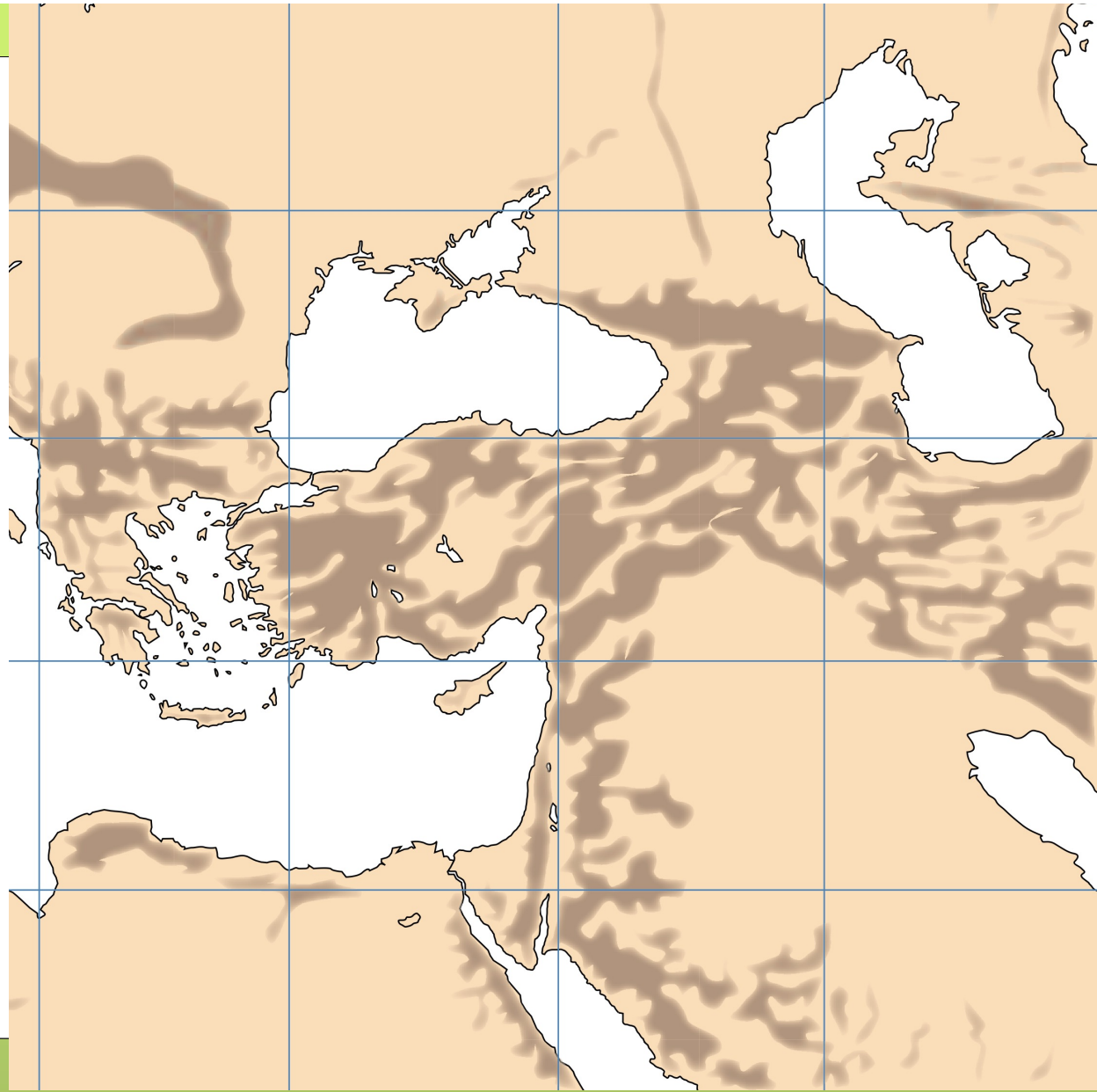
Dion Cassius, trad. Gros, 1845-1870 = Gros E. et Boissée V., *Histoire romaine de Dion Cassius*, X vols., Paris, Firmin Didot, 1845-1870.

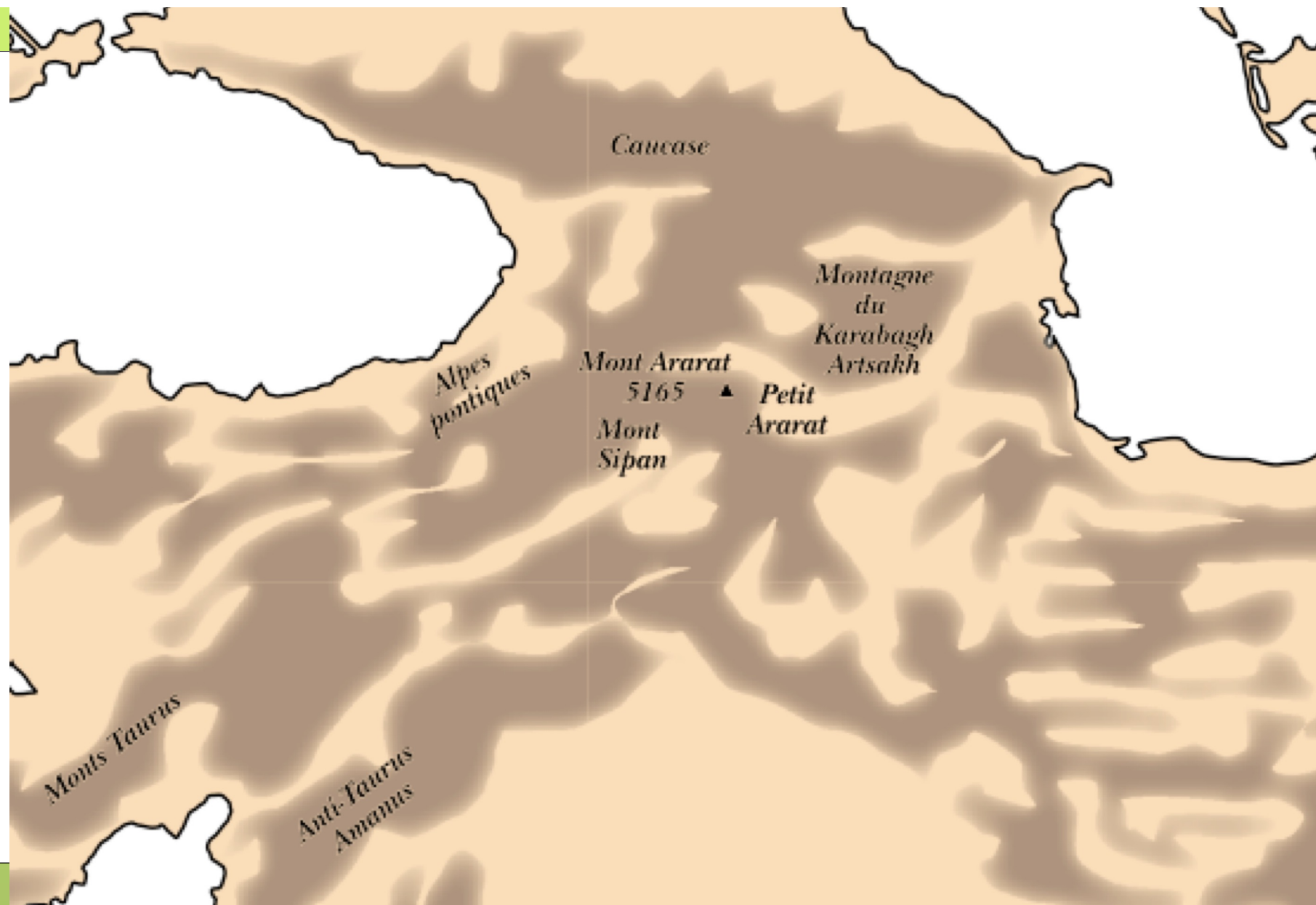
Dion Cassius, éd. Boissevain, 1895-1931 = Boissevain Philippe, *Cassii Dionis Cocceiani historiarum romanorum quae supersunt*, V vols., Berlin, 1895-1931.

Bibliographie



A- Les massifs





1- Massifs en situation de protection

- Karabagh (4 400 km²)
- Alpes pontiques (1 000 kilomètres de long et sommet Kaçkar Dağı : 3 942 mètres)
- Taurus et Amanus (600 kilomètres et culmine à 3 756 mètres).

Vue des Alpes pontiques




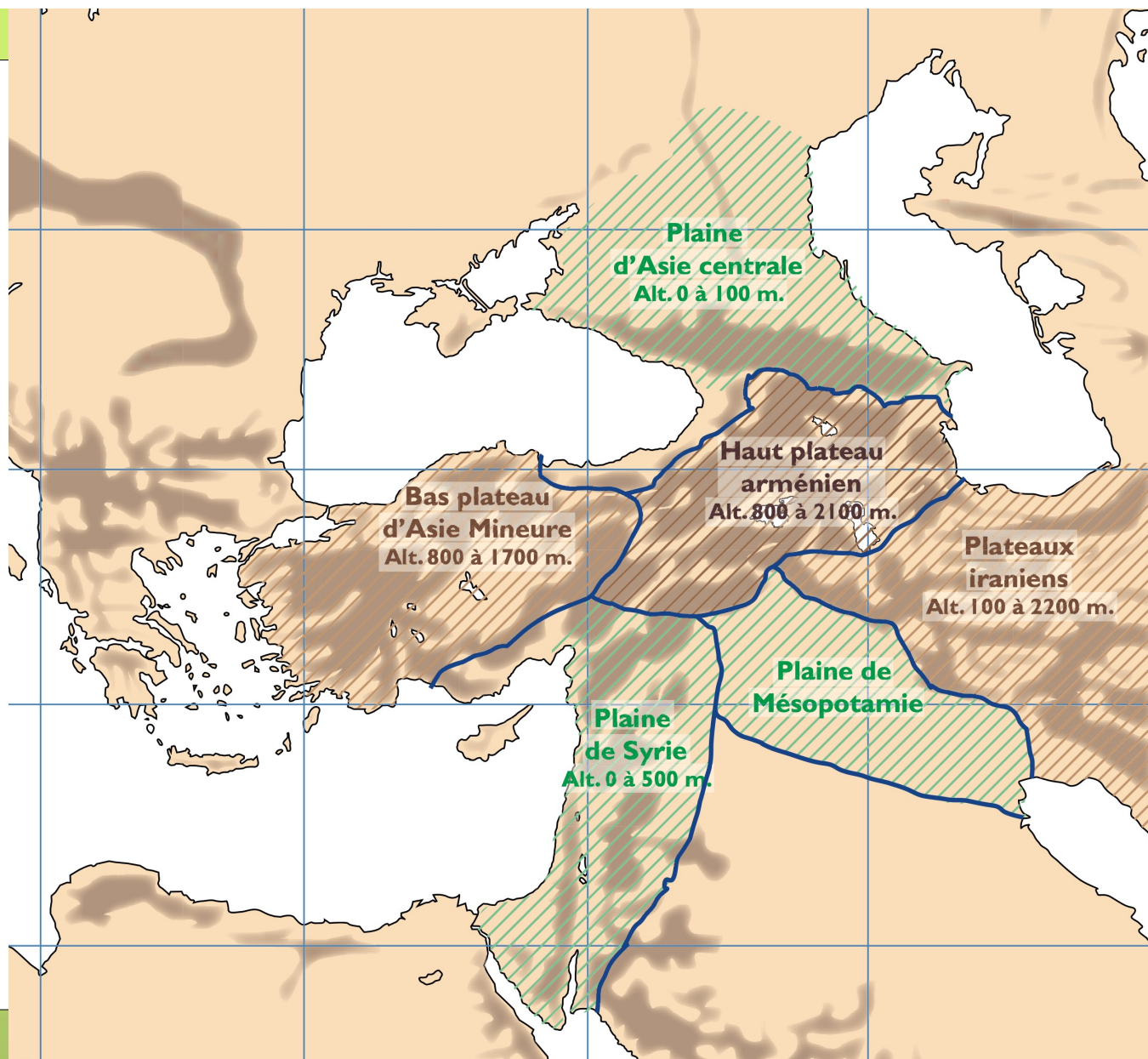
2- Massifs de l'intérieur du pays

- Ararat (grand 5 165 m et petit 3 852 m)
- Arakadz (4 031 m)
- Sipan (4 364 m)
- Nimroud Dagħ (3 000 m)



Nimroud Dagh



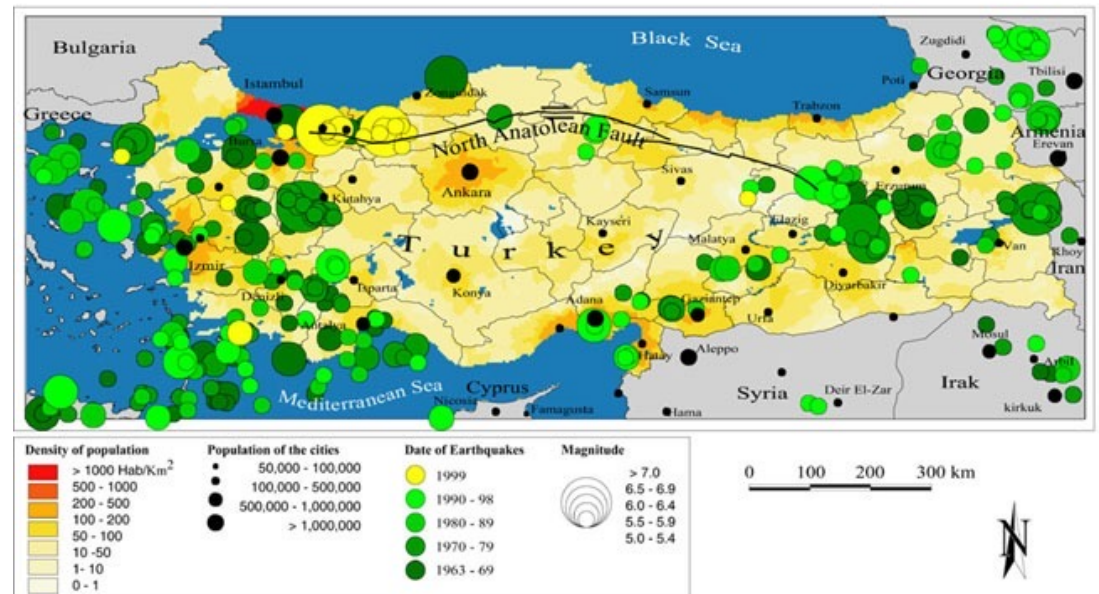


B- L'activité sismique

Des dizaines de tremblements de terre attestés depuis les annales des rois d'Ourartou (plusieurs par siècles) : 1840, 1931, 1935, 1966, 1988 (25 000 victimes, 400 000 sans abris).

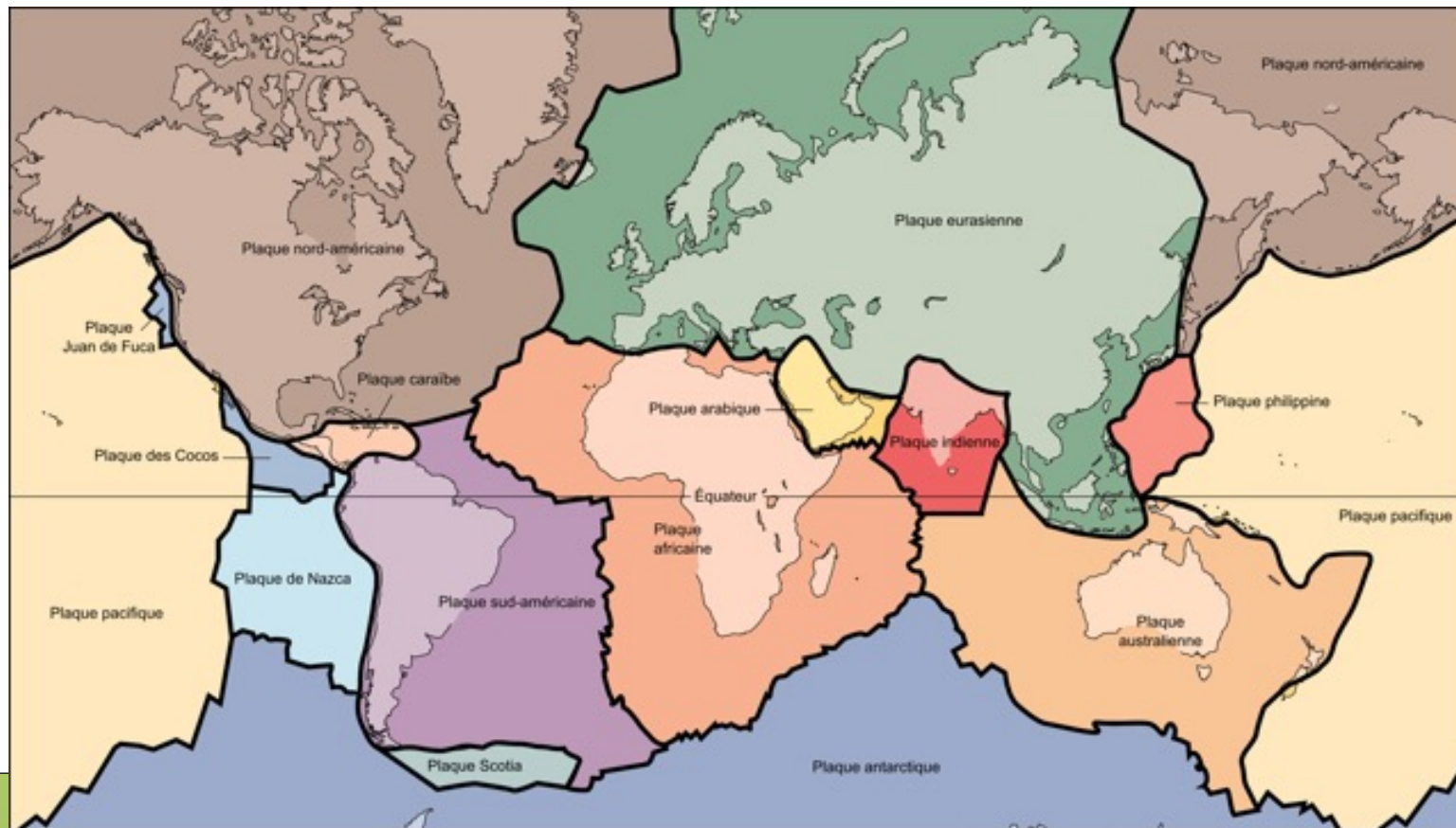


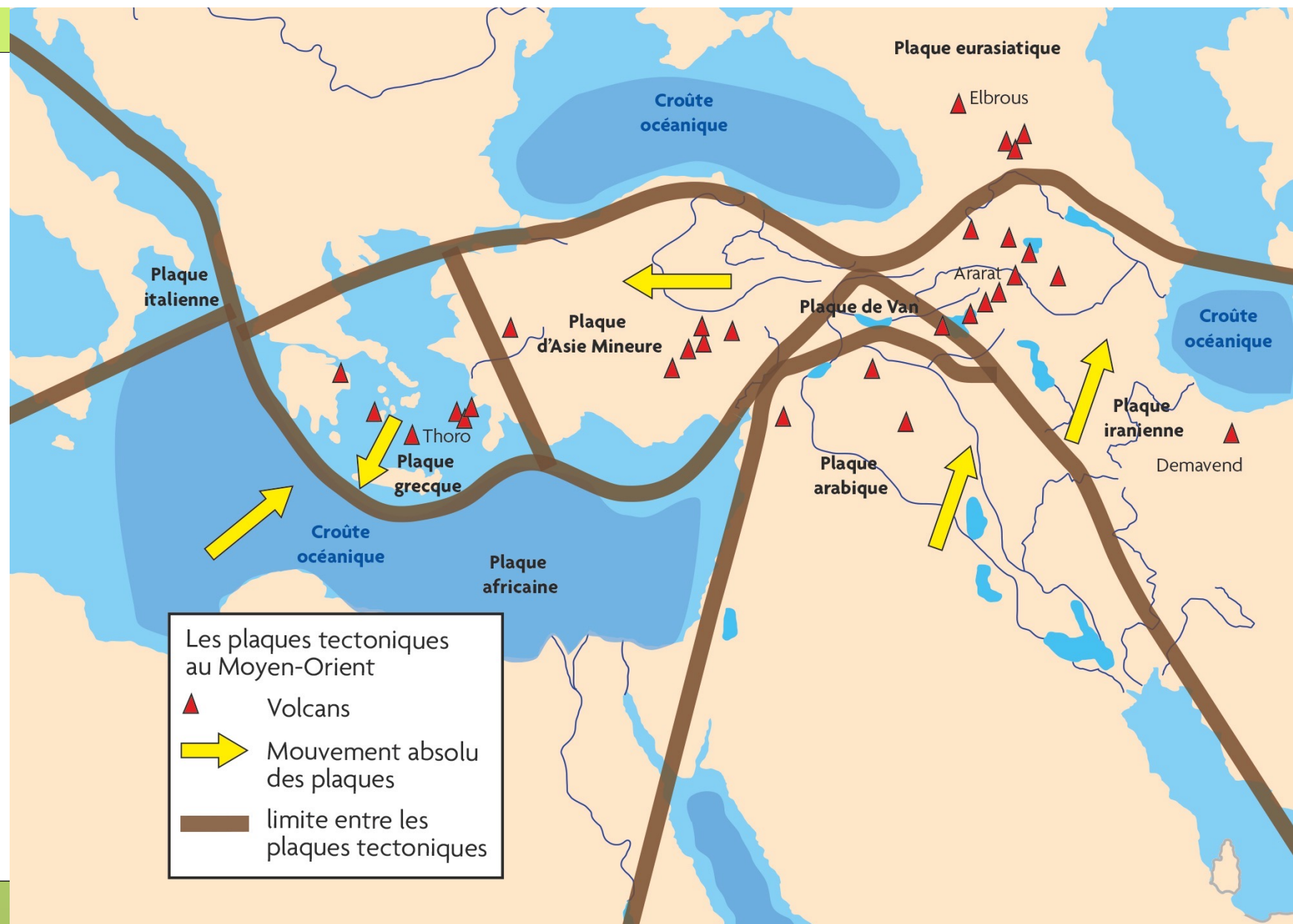
Major Earthquakes in Turkey - Magnitude 5 and higher between 1963 and 1999 -



Data sources: UNEP/GRID-Geneva
Human Population and Administrative Boundaries Database for Asia
& CNSS Worldwide Earthquake

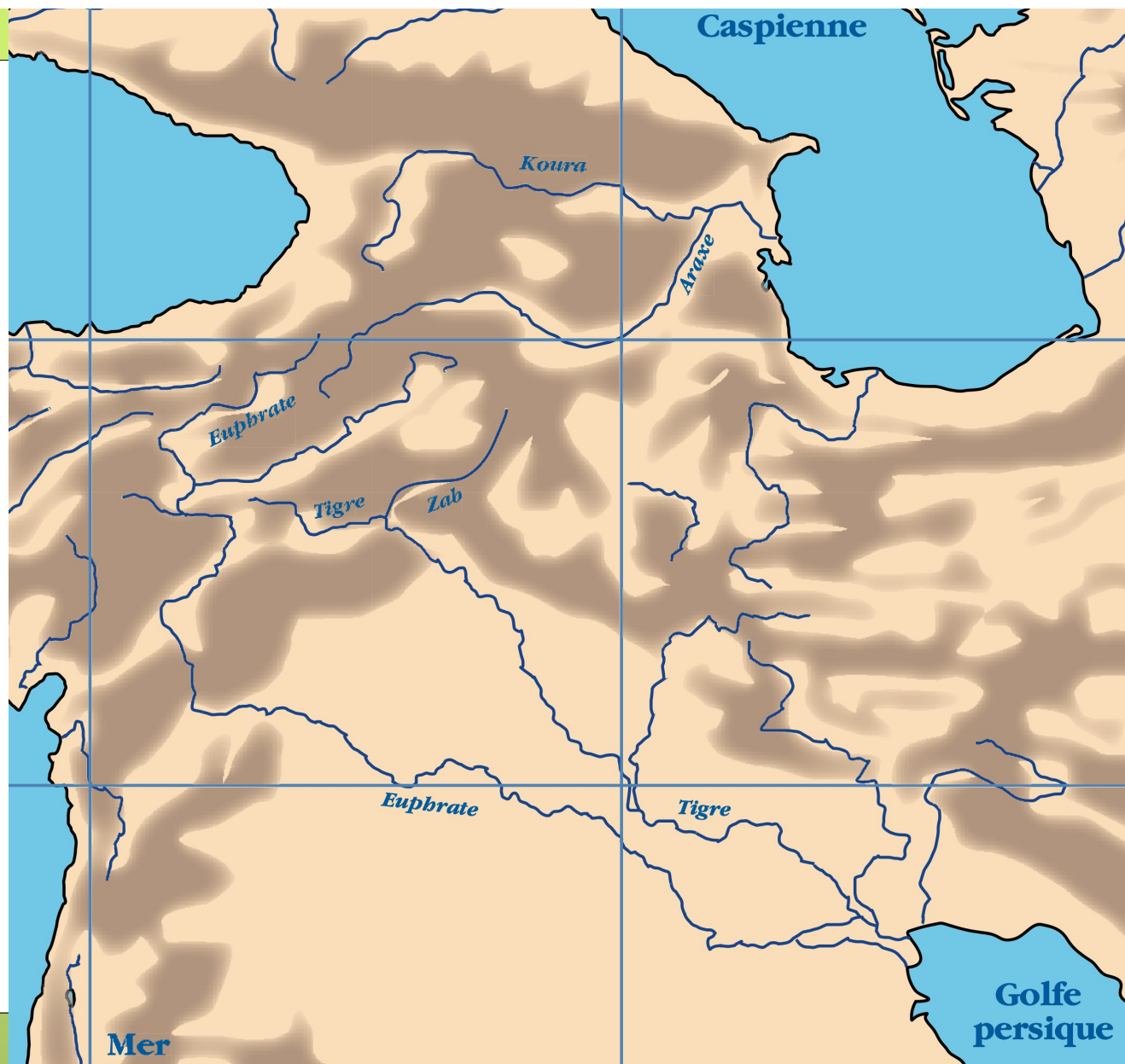
Les plaques sismiques





C- Les fleuves





□ Tigre, 1 900 km de long

□ Euphrate, 2 780 km de long



Livre de la Genèse, chapitre II

« 8. Puis l'Éternel Dieu planta un jardin en Éden, du côté de l'Orient, et il y mit l'homme qu'il avait formé.


9. L'Éternel Dieu fit pousser du sol des arbres de toute espèce, agréables à voir et bons à manger, et l'arbre de la vie au milieu du jardin, et l'arbre de la connaissance du bien et du mal.

10. Un fleuve sortait d'Éden pour arroser le jardin, et de là il se divisait en quatre bras. (...)

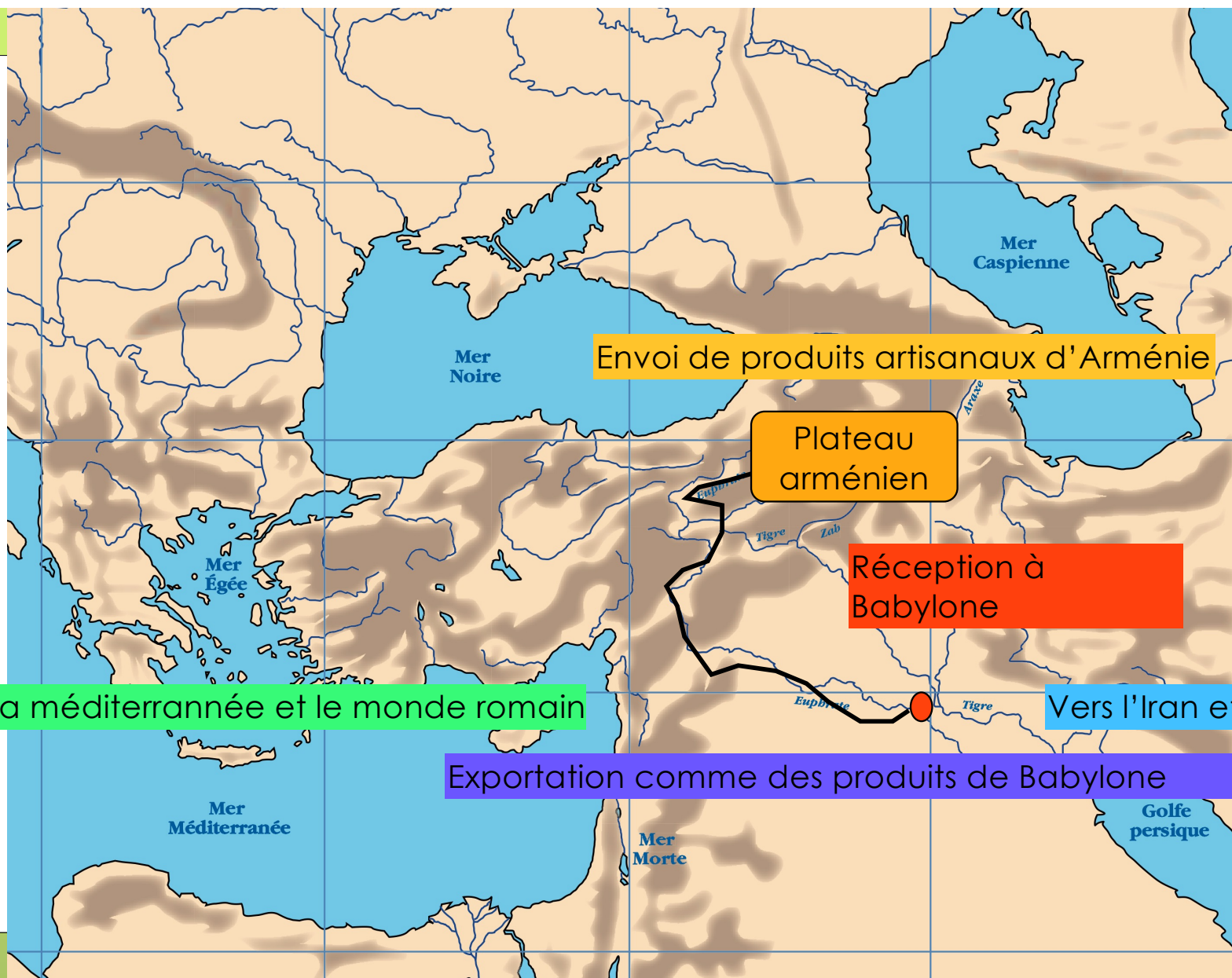
14. Le nom du troisième est Hiddékel ; c'est celui qui coule à l'Orient de l'Assyrie. Le quatrième fleuve, c'est l'Euphrate. »

Hérodote, *Histoires*

« Je vais parler d'une autre merveille qui, du moins après la ville, est la plus grande de toutes celles qu'on voit en ce pays. Les bateaux dont on se sert pour se rendre à Babylone sont faits avec des peaux, et de forme ronde. On les fabrique dans la partie de l'Arménie qui est au-dessus de l'Assyrie, avec des saules. On les arrondit comme un bouclier, sans aucune distinction de poupe ni de proue, et on en remplit le fond de paille. On les abandonne au courant de la rivière, chargés de marchandises, et principalement de vin de palmier. Deux hommes debout les gouvernent chacun avec un pieu, que l'un tire en dedans et l'autre en dehors. Ces bateaux ne sont point égaux, il y en a de grands et de petits. Les plus grands portent jusqu'à cinq mille talents pesant. On transporte un âne dans chaque bateau ; les plus grands en ont plusieurs. Lorsqu'on est arrivé à Babylone, et qu'on a vendu les marchandises, on met aussi en vente la paille. Ils chargent ensuite les peaux sur leurs ânes, et retournent en Arménie en les chassant devant eux : car le fleuve est si rapide qu'il n'est pas possible de le remonter ; et c'est par cette raison qu'ils ne font pas leurs bateaux de bois, mais de peaux. », Hérodote, I, 194, éd.-trad. Legrand, 1964, I, p. 188-190.



COUFFE DE BAGDAD.



Envoi de produits artisanaux d'Arménie

Plateau arménien

Réception à Babylone

Vers la méditerranée et le monde romain

Vers l'Iran et l'Asie

Exportation comme des produits de Babylone


Rome, capitale économique du monde

Aelius Aristide est un philosophe grec, devenu citoyen romain. Il rend hommage à l'Empire romain, lors d'un discours devant le Sénat, à Rome.

Le monde entier est en fête, il a abandonné son équipement de guerre pour se livrer à la joie de vivre. Pas d'autres rivalités entre peuples que celle de devenir le plus riche en gymnases, fontaines, portiques, temples, ateliers, écoles [...]. Et la ville de Rome est comme un marché commun de toute la Terre. Les cargaisons venues de chez les Indiens¹, et même de chez les habitants d'Arabie heureuse², on peut les voir ici. Les tissus de Babylone et les bijoux des pays arabes arrivent ici. Vos champs de céréales, ce sont l'Égypte, la Sicile et la partie cultivée de l'Afrique.

Aelius Aristide, Éloge de Rome, vers 144 après J.-C.

L'origine du divin Homère



Homère (en grec ancien Ὅμηρος / Hómêros, « otage » ou « celui qui est obligé de suivre ») est réputé avoir été un aède (poète) de la fin du VIII^e siècle av. J.-C. Il était simplement surnommé « le Poète » (ὁ Ποιητής / ho Poiêtés) par les Anciens. Les deux premières œuvres de la littérature occidentale que sont l'*Iliade* et l'*Odyssée* lui sont attribuées.

Lucien de Samosate, *Au banquet des bienheureux :*

« Deux ou trois jours s'étaient à peine écoulés, que, rencontrant le poète Homère, et nous trouvant tous les deux de loisir, je lui demandai, entre autres choses, d'où il était, disant que c'était encore chez nous un grand objet de discussion. Il me répondit qu'il savait bien que les uns le croyaient de Chios, les autres de Smyrne, un grand nombre de Colophon ; mais que cependant il était babylonien, et que, chez ses concitoyens, il ne se nommait pas Homère, mais Tigrane, qu'ayant été envoyé en otage chez les Grecs, il avait alors changé de nom. »

Projet GAP : Güneydoğu Anadolu Projesi (38 barrages)

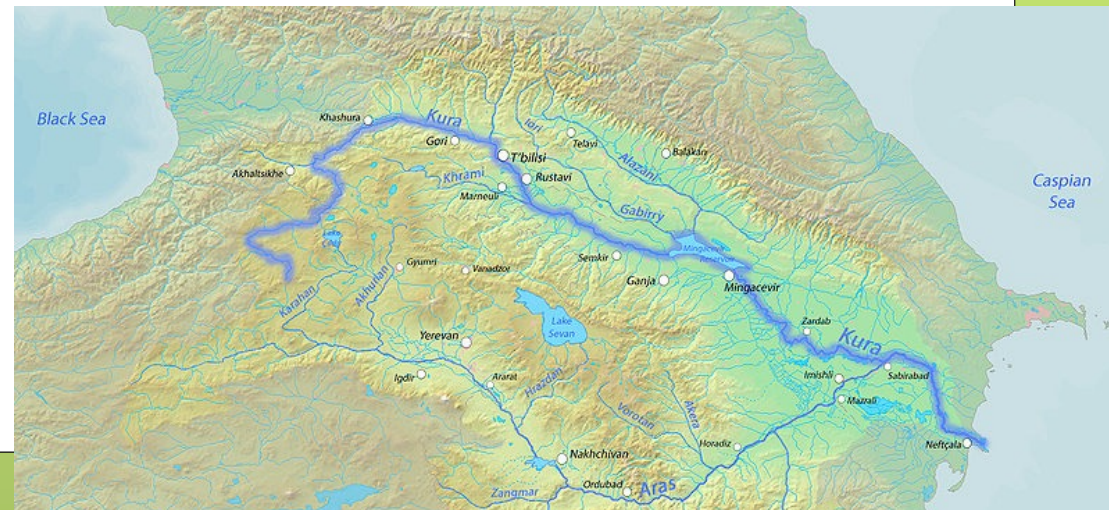




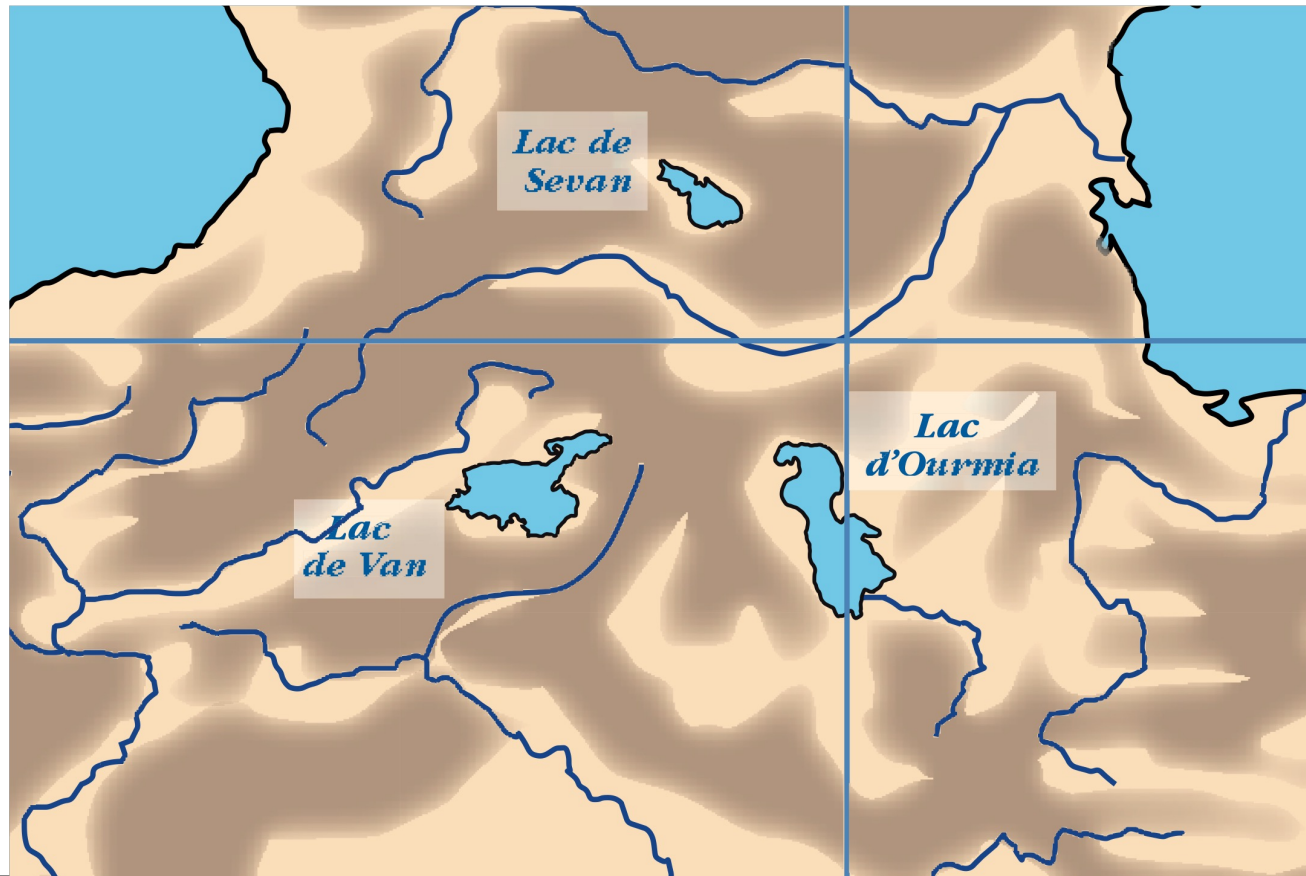
□ Araxe, 1 072 km

□ Koura, 1 500 km

□ Phase (ou Rioni), 320 km




Le système des lacs




□ **Ourmia,**

128 km du Nord au Sud et 38 de large, soit 4680 km² et 4,5 à 4,8 m de profondeur en moyenne et 13m. au maximum.



□ **Van**, 1 692 m d'altitude, un des plus vastes au monde, entouré de pics altiers, eau de très belle couleur et le plus profond des trois. 125 km d'Est en Ouest et 83 du Nord au Sud soit 3 820 km².



Marco Polo, *Le divisement du monde*

« Il y a un monastère appelé Saint-Lionard, très noble et très vénérable, où la plupart des moines observent notre loi ; et s'y fait, ce dit-on, la merveille que je vais vous conter. Sachez qu'il existe à l'entour un grand lac dont l'eau provient d'une grande montagne jouxtant l'église de Saint-Lionard ; et en cette eau qui vient de cette montagne, on ne trouve nul poisson, ni petit ni grand, de toute l'année ; seulement au premier jour de carême ils commencent à venir ; et ils viennent tous les jours de carême jusqu'au Saint Sabbat, qui est la vigile de Pâques ; et le jour de Pâques, disparaissent ; pendant cette période, il se trouve du poisson assez, et le plus fin du monde, mais en tous les autres temps de l'année, il ne s'en trouve mie jusqu'au carême suivant ; ainsi va-t-il chaque année, que c'est pur miracle. Et la susdite province regarde sur deux mers, dont l'une est nommée la grande mer, qui est du côté de la Tramontane. »

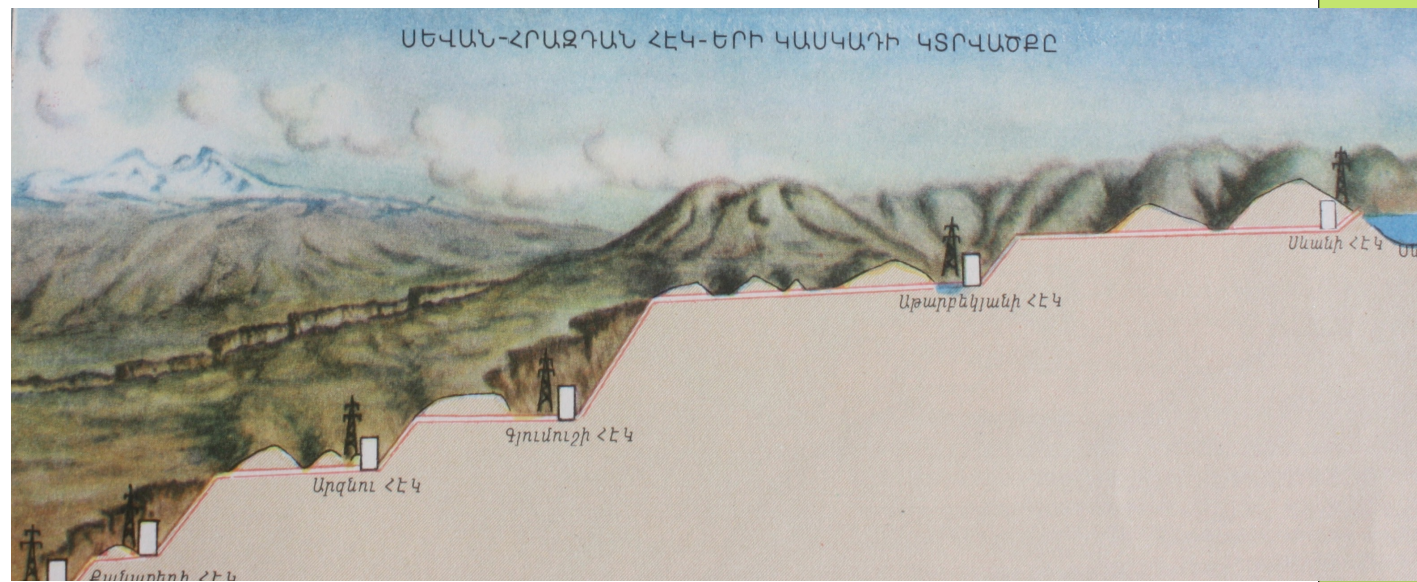
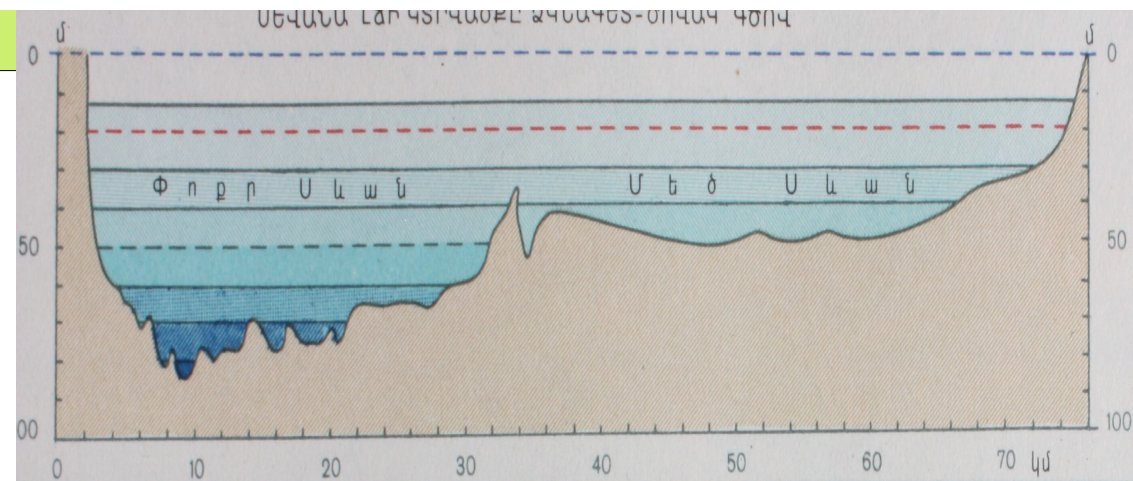
Le tableau des impôts à payer par la province musulmane d'Arménie

« Arminiyya :

- 15 millions de dirhams ;
- Tapis mahfura : 20 ;
- Tissus de couleurs : 580 pièces ;
- Poissons salés traités : 10 000 litres ;
- Tarekhs : 10 000 litres ;
- Faucons : 30 ;
- Mulets : 200. »

D'après, Yevadian, 2006, p. 76

□ **Sévan**, le plus élevé des trois. Son eau est douce, quoiqu'un peu saumâtre au sud. 128 m de profondeur, 117 km sur 62 soit 3 655 km², avec des variations importantes depuis 1948.



L'eau d'Arménie

- Eaux thermales (Djermouk)
- Eaux minérales

Marco Polo, *Le divisement du monde*

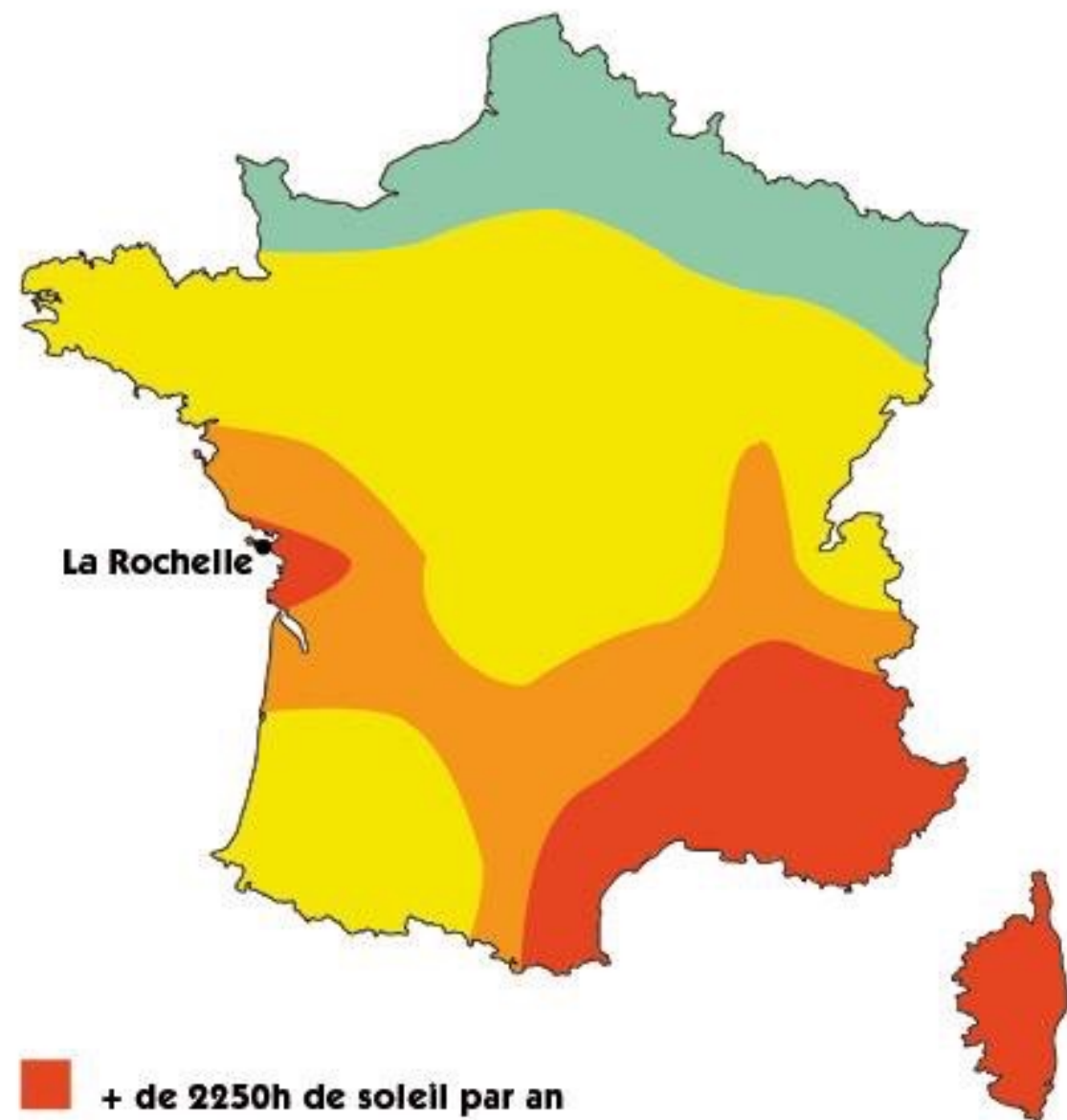
« *De l'Arménie Majeure.*

L'Arménie Majeure est la plus grande de toutes les provinces qui payent tribut aux Tartares ; elle est pleine de villes et de villages. La ville capitale s'appelle Arzinga ; on y fait d'excellents « buchiramus [bougran] ». **Il y a aussi plusieurs fontaines, dont les eaux sont salutaires pour les bains et la guérison de diverses sortes de maladies. »**

E- Climat

- Lucullus « Informé de ces propos et d'autres plus coupables encore, Lucullus abandonna son projet d'expédition contre les Parthes, et se remit à poursuivre Tigrane. **On était alors au fort de l'été ; et il fut tout désappointé, quand il eut passé le Taurus, de voir que les champs étaient encore tout verts** : tant le froid extrême rend dans ces contrées les saisons tardives ! », *Vie de Lucullus*, XXXI, 1

« Mais tout à coup, par un changement de saison qu'on ne devait pas attendre à l'équinoxe d'automne, il survint un froid aussi rude que dans le cœur de l'hiver. Presque tous les jours il tombait de la neige ; et, quand le temps devenait serein, on ne voyait plus que glaces et frimas. Les chevaux ne pouvaient qu'à grand'peine trouver à boire dans les rivières, à cause du froid excessif qu'il faisait ; ils ne pouvaient non plus les traverser sans péril, parce que la glace, en rompant sous leurs pieds, leur coupait, de ses tranchants, les nerfs et les jambes. Le pays, presque partout couvert de bois, n'avait que d'étroits sentiers où les soldats ne pouvaient marcher sans être trempés de neige ; les nuits, ils étaient aussi mal encore, parce qu'ils les passaient dans des lieux humides et fangeux. », Plutarque, *Vie de Lucullus*, XXXII, 1-3




F- Productions & ressources :

□ Fleurs :


□ Arbres :

□ Animaux sauvages :





La dame à l'hermine,
Léonard de Vinci,
1488



□ Animaux domestiques :

□ Oiseaux :

Larus armenicus



□ Insectes :



□ Terre et agriculture :

□ Roches :

□ Minerais :

Abricotiers sauvages









Un abricot d'Inde

La grenade



Une nouvelle utilisation de la grenade...

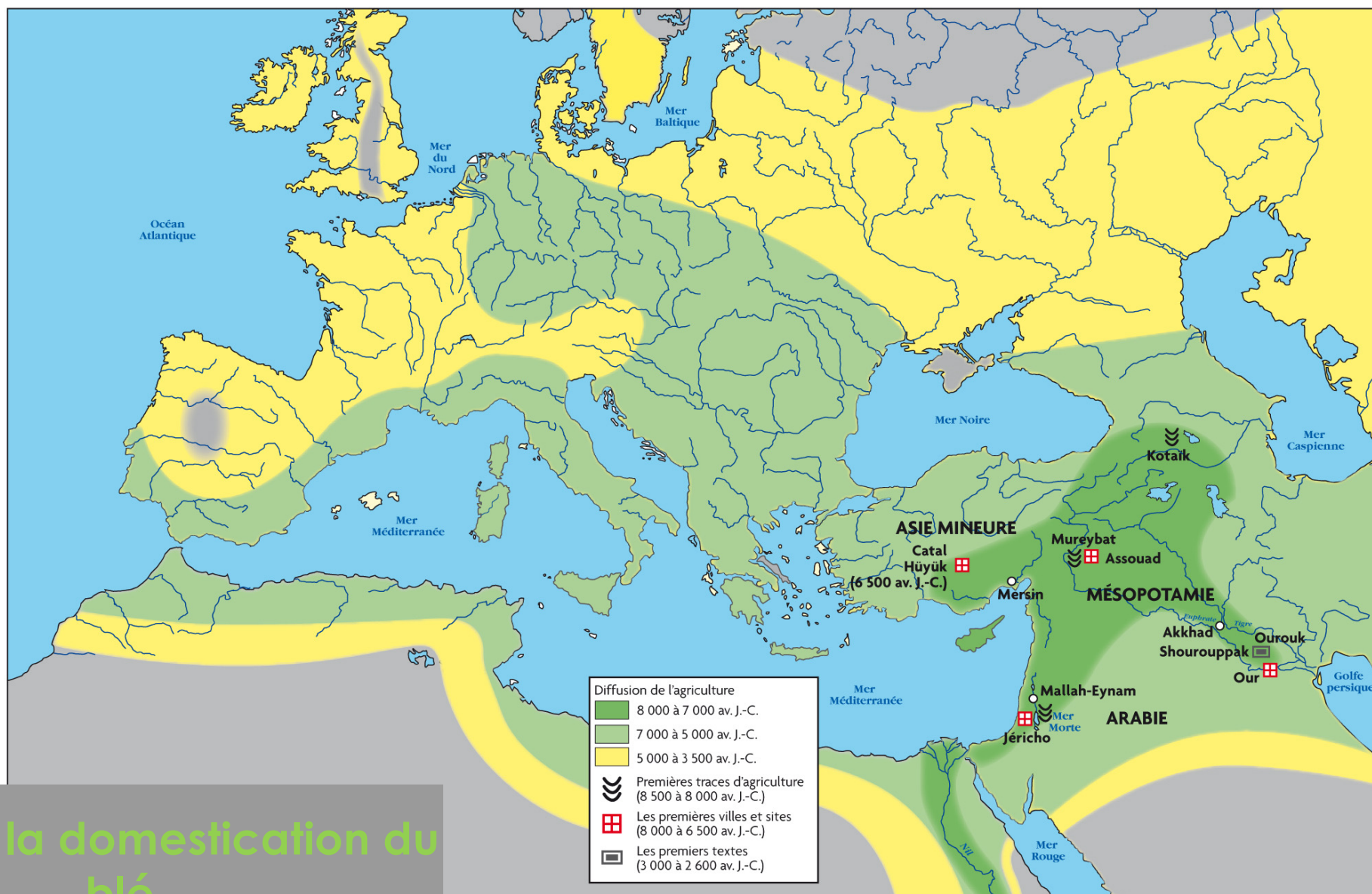


Diffusion de la culture de blé

Parmi les plus anciennes variétés de blé (triticum) cultivé, dès le début de l'agriculture et de la néolithisation des populations, il y a le *Triticum urartu* et le *Triticum araraticum*.



Carte de la domestication du blé





G- Les plaines et la division du territoire

Organisation du pays (selon R. Hewsen) :

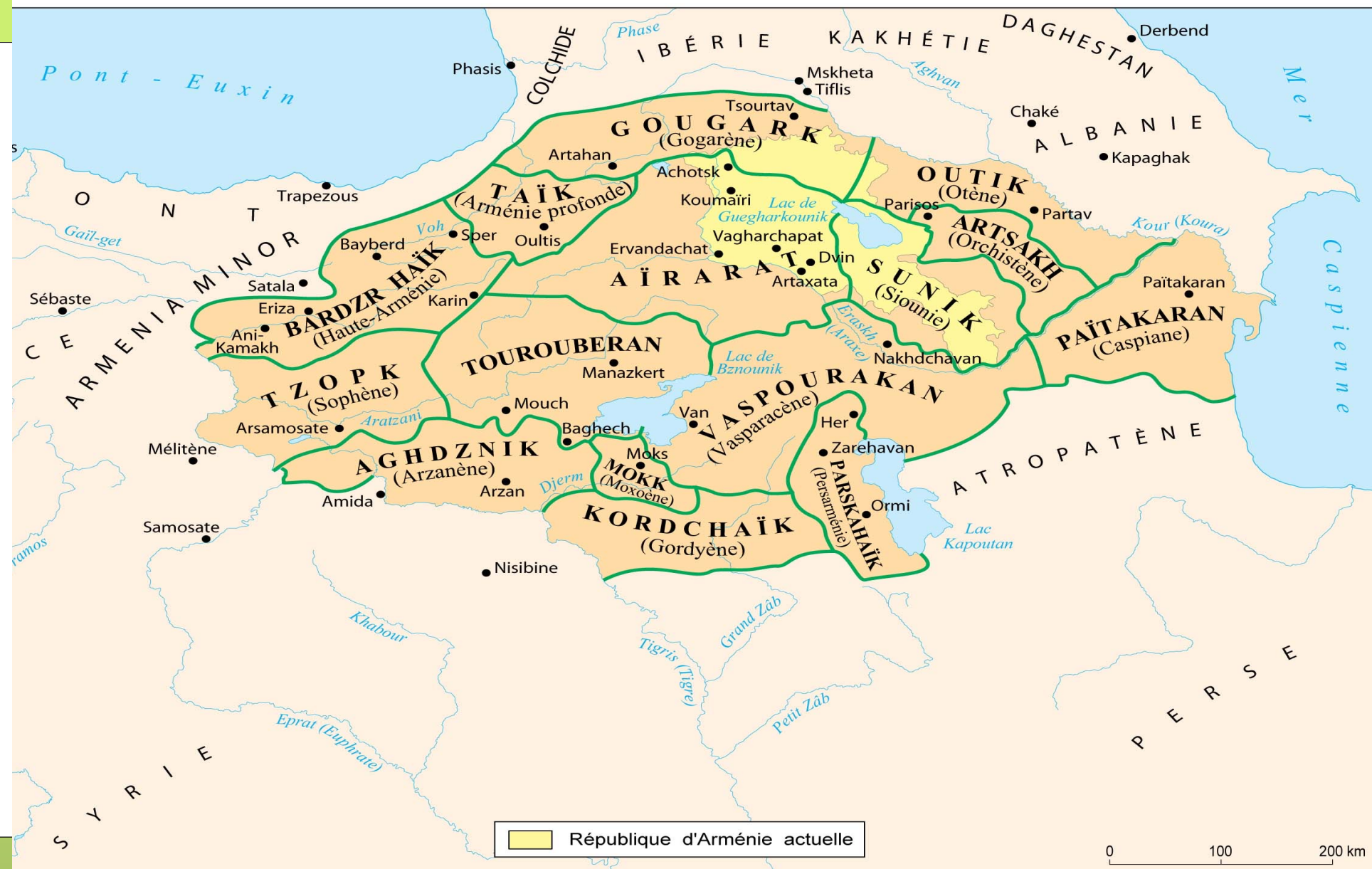
- *districts généraux* :
- *districts spécifiques* :
- *Unité politique formée d'un seul district* :
- *Unité politique formée de plusieurs districts (cas le plus fréquent)* :
- *Vitaxats* : vitaxe (bdechkh)

□ *Provinces (achkharh) :*

□ *Royaumes intérieurs des IX^e-XI^e siècles :*

□ *Royaumes extérieurs ou séparés :*

□ *Arménie historique :*





H- Situation géo-politique



Conclusion