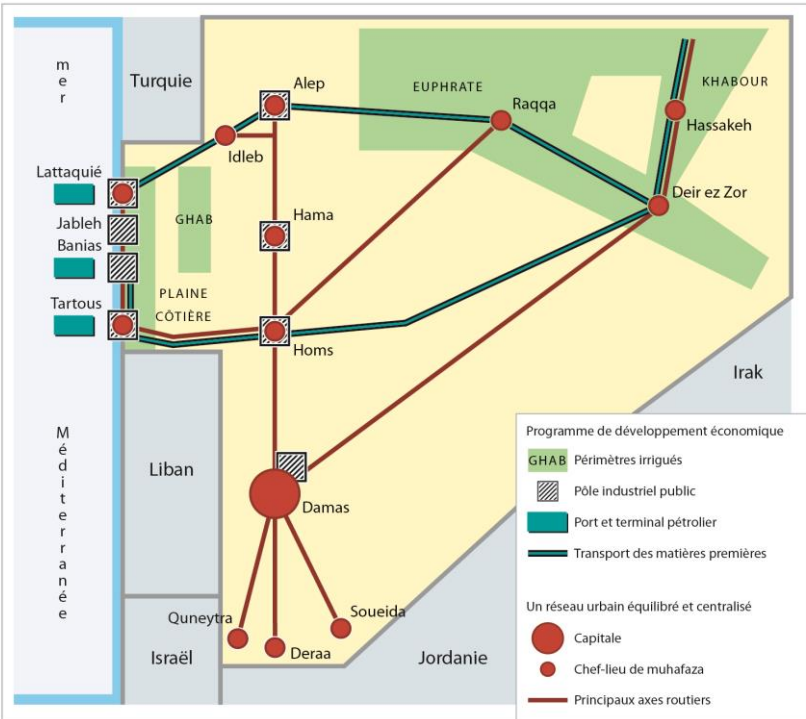


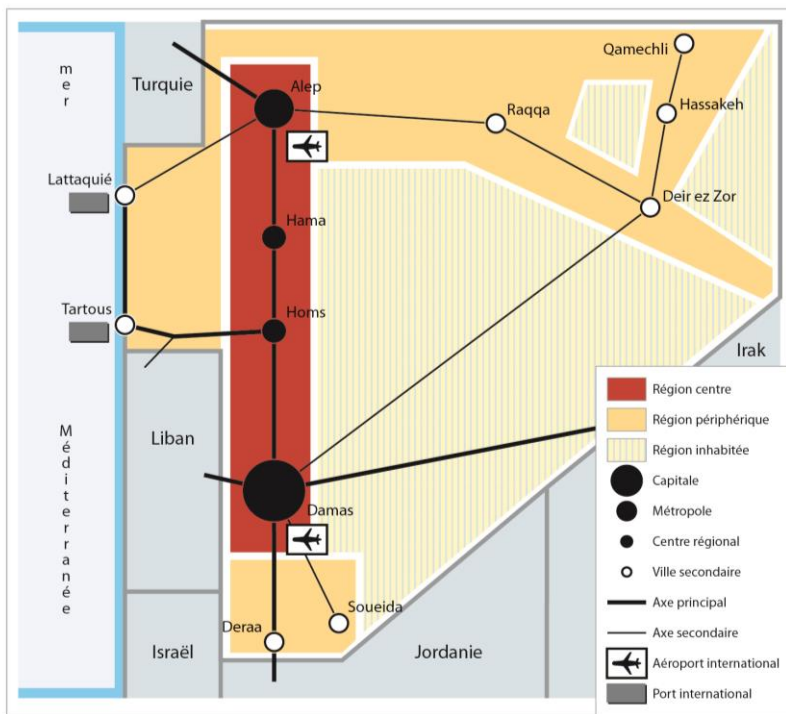
LE RETOURNEMENT DE L'ESPACE SYRIEN

L'AMÉNAGEMENT DU TERRITOIRE BAATHISTE, 1963-1986



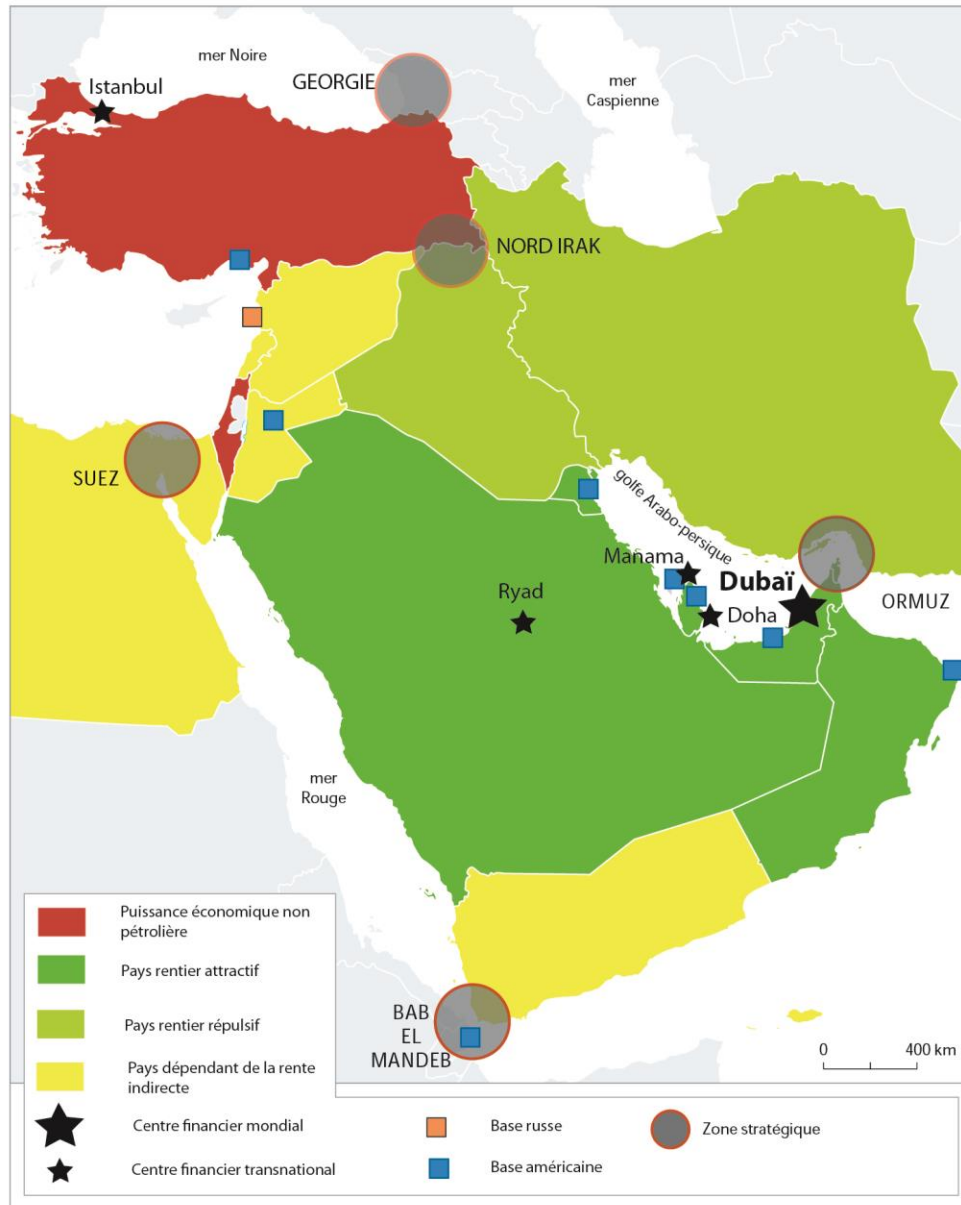
Fabrice Balanche, 2011.

L'ESPACE SYRIEN EN 2011 : CENTRE ET PÉRIPHÉRIES

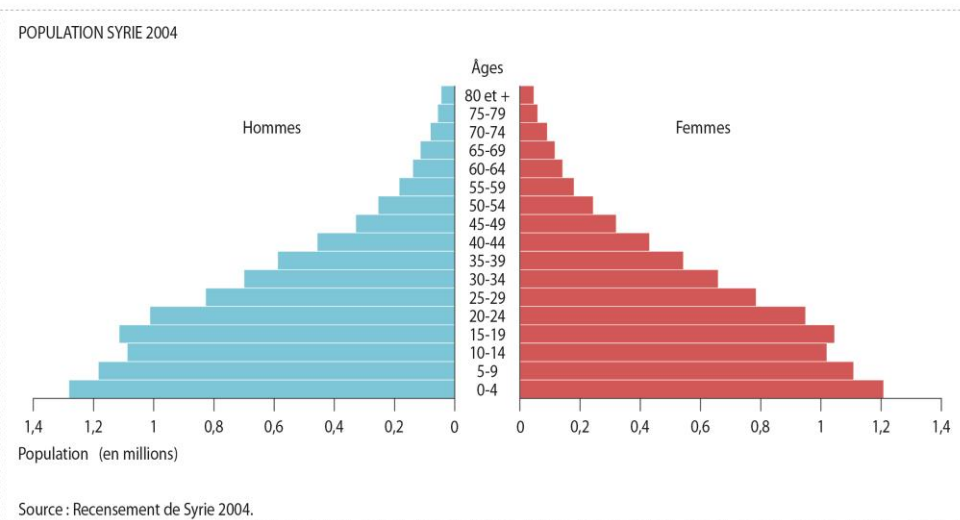
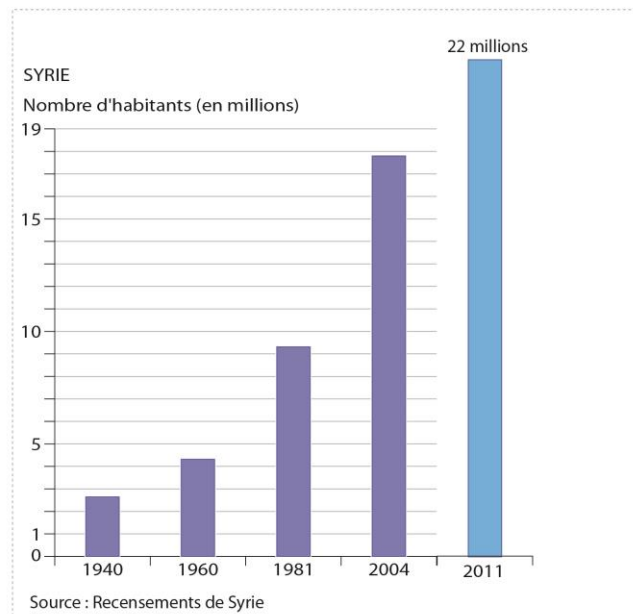


Fabrice Balanche, 2011.

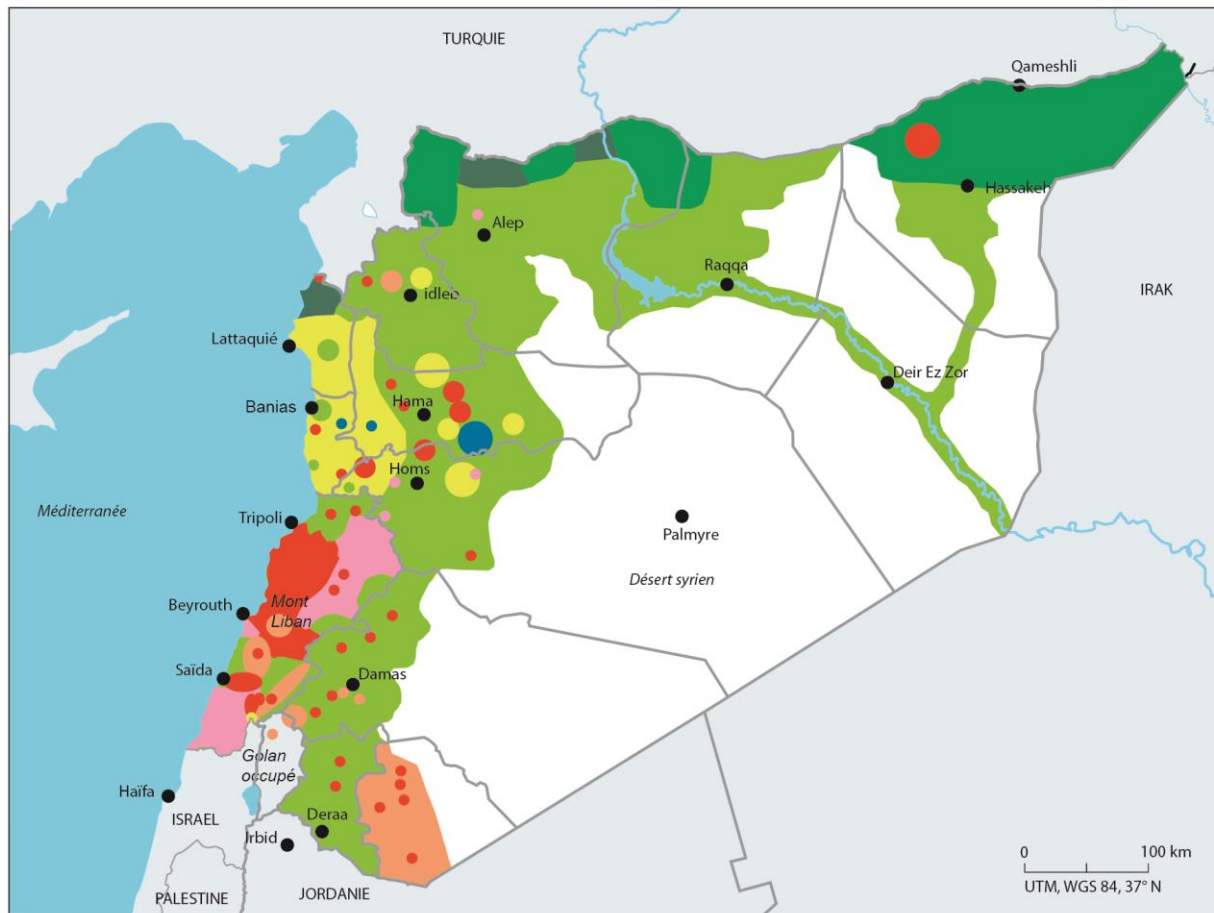
LA RENTE PETROLIERE AU MOYEN ORIENT



UNE DEMOGRAPHIE SYRIENNE GALOPANTE



LA REPARTITION COMMUNAUTAIRE EN SYRIE ET AU LIBAN



Syrie

Minorités confessionnelles (arabe) :

- Alaouites : 10%
- Druzes : 3%
- Chiites duodécimains : 1%
- Ismaéliens : 1%
- Chrétiens : 5%

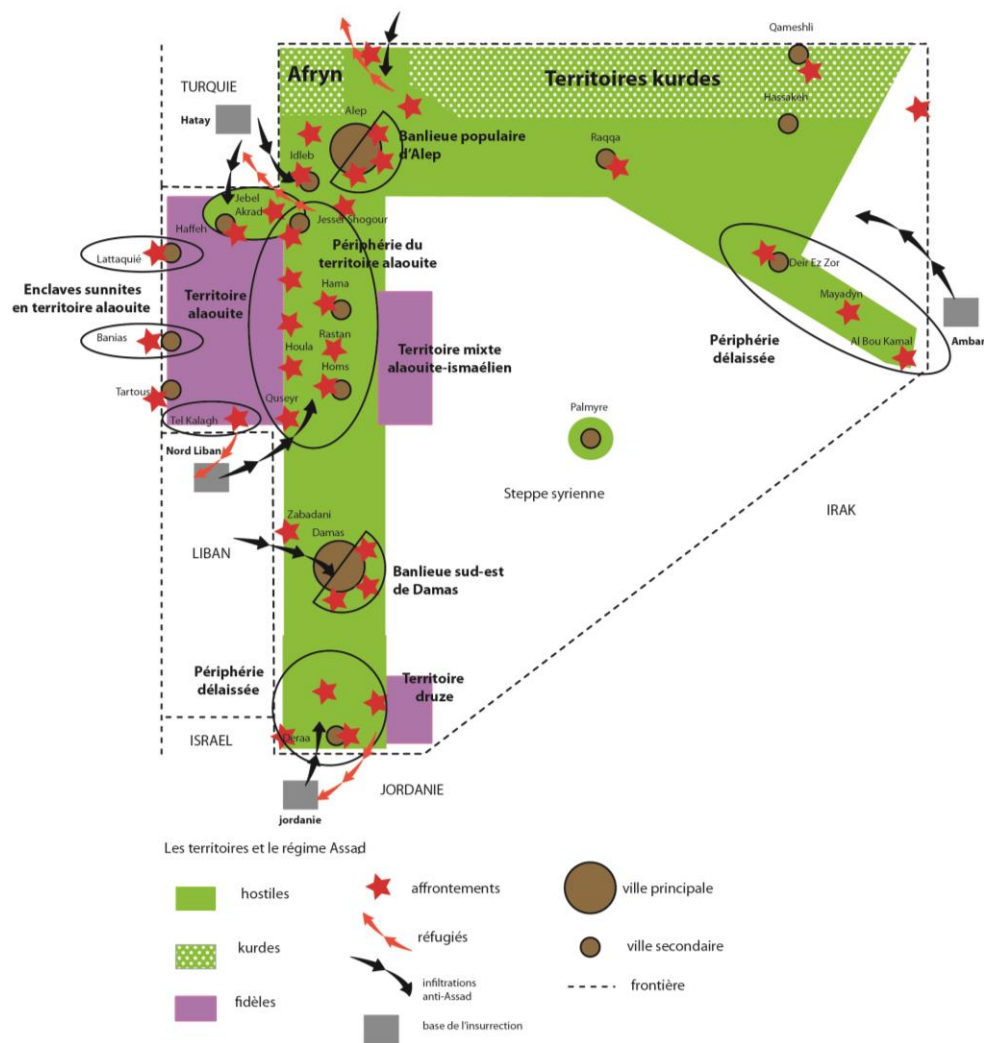
Majorité sunnite

- Arabes : 64%
- Kurdes : 15%
- Turkmènes : 1%
- Zone de nomadisme
- Zones non concernées par l'étude

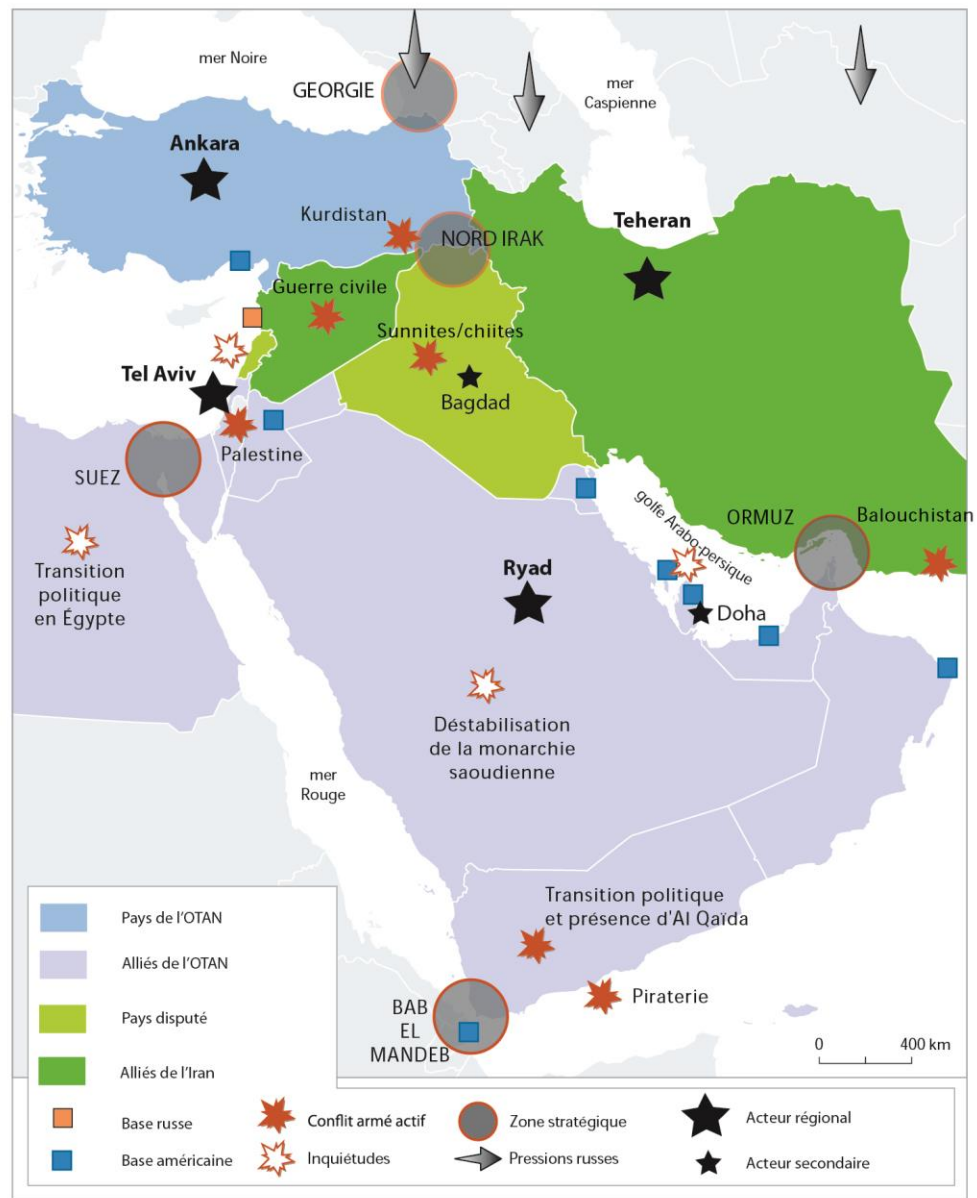
Liban

- Chiites duodécimains : 33%
- Chrétiens : 35 %
- Sunnites : 27 %
- Druzes : 5%
- Alaouites : 1%

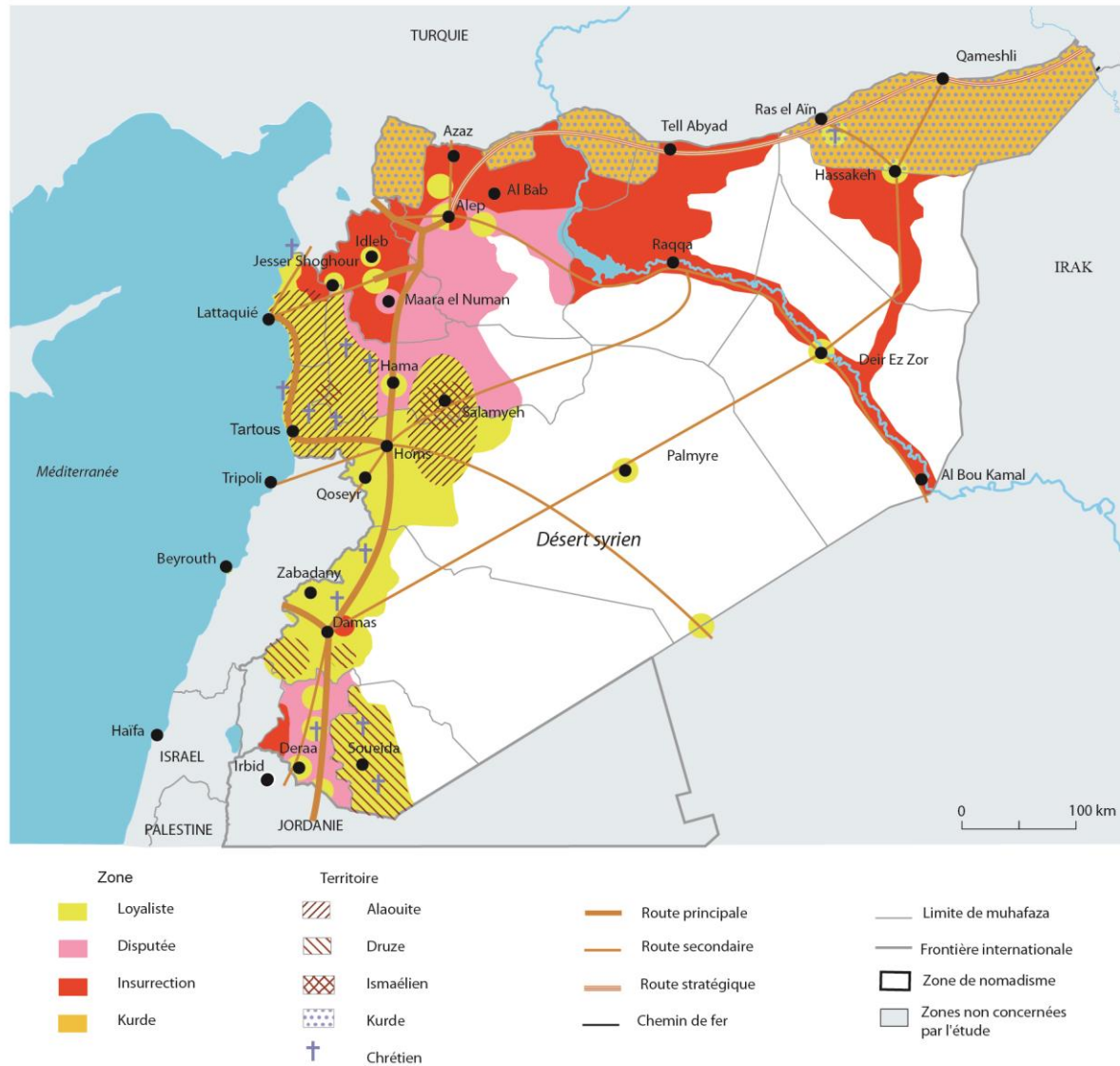
LES TERRITOIRES DE LA REVOLTE EN SYRIE - JUILLET 2012



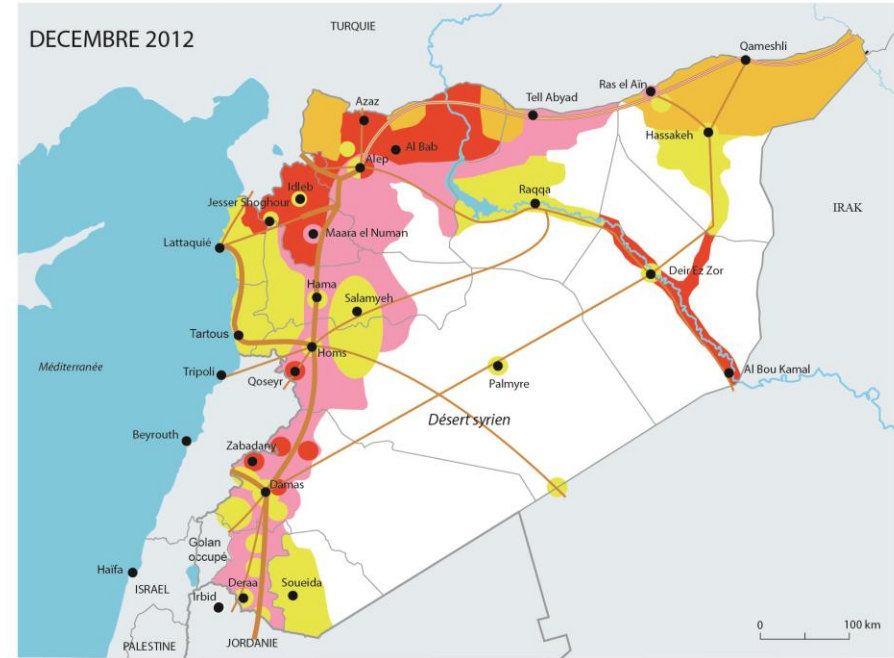
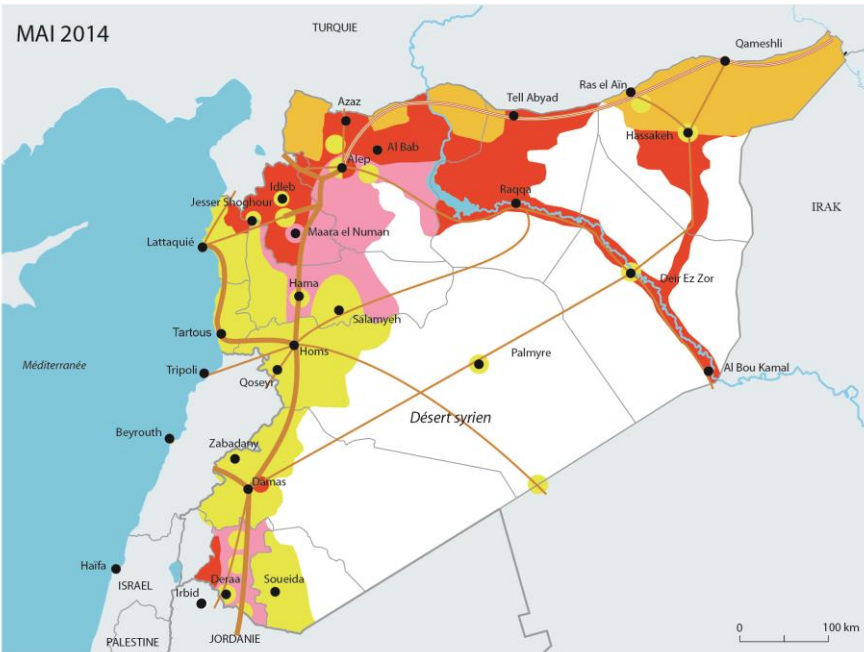
L'AXE IRANIE AU MOYEN ORIENT



INSURRECTION, CONTRE INSURRECTION ET COMMUNAUTÉS - MAI 2014

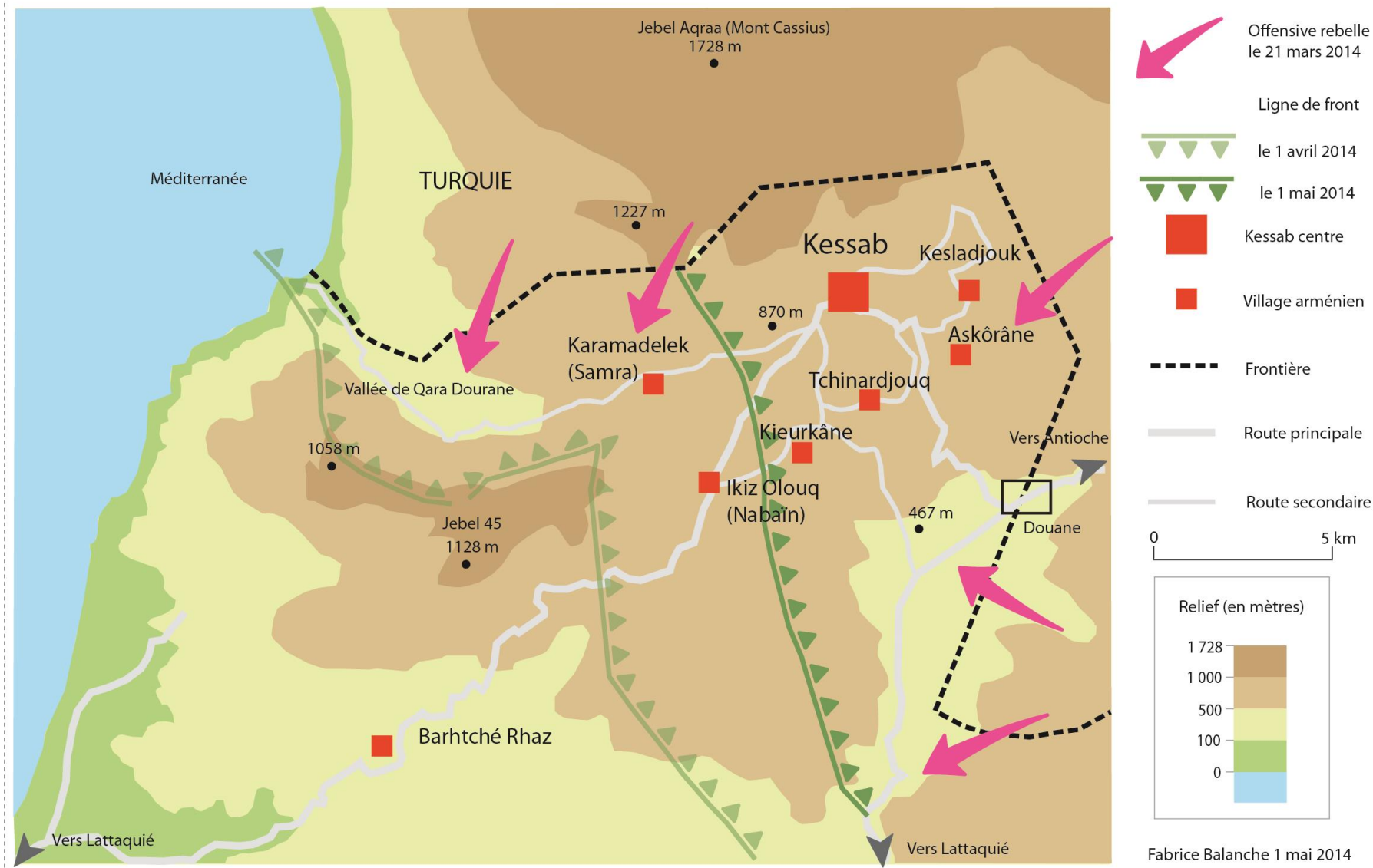


LA SITUATION MILITAIRE EN SYRIE

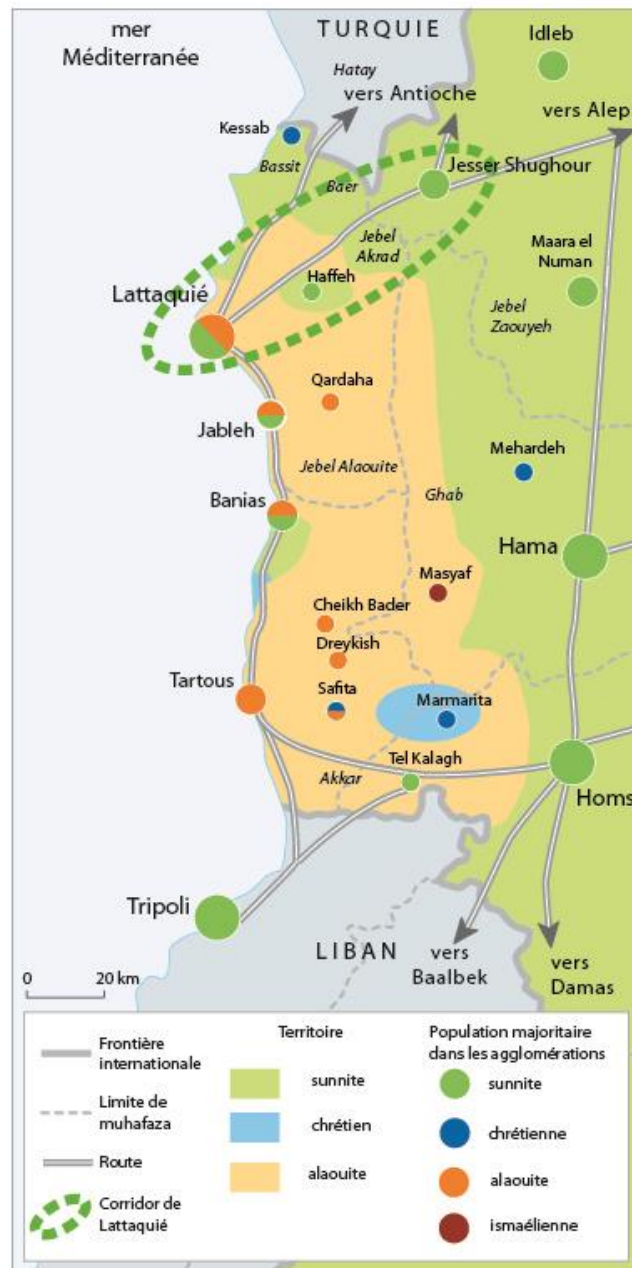


Source : Fabrice Balanche, compilation des informations de presse et enquêtes personnelles, mai 2014

LA BATAILLE DE KESSAB



CORRIDOR DE LATTAQUIÉ ET REDUIT ALAOUITE



























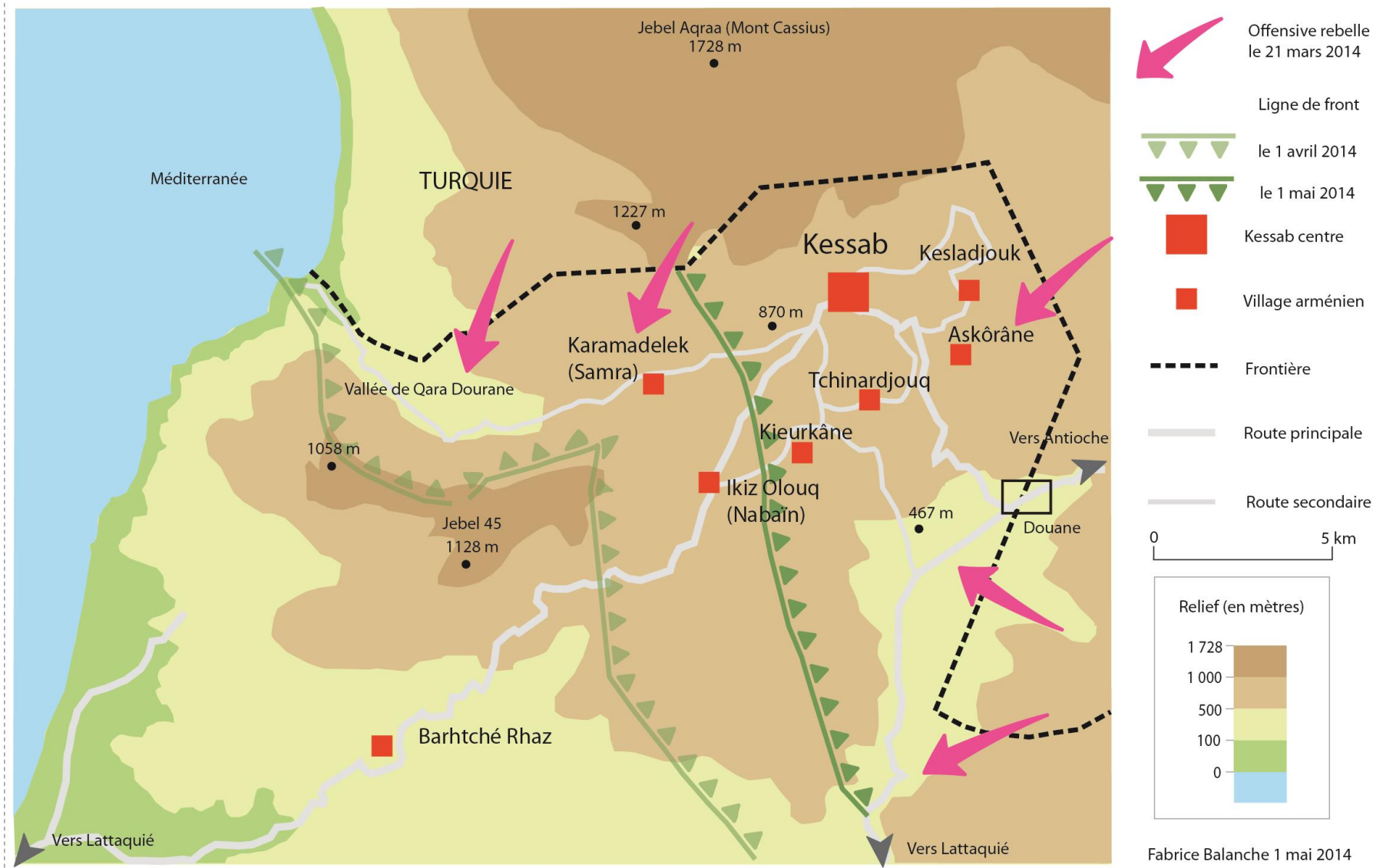








LA BATAILLE DE KESSAB





مركز الهجرة و الجوازات في كسب
Kasab Immigration & Passports Center





©crazydiamond10

#SAVE KESSAR







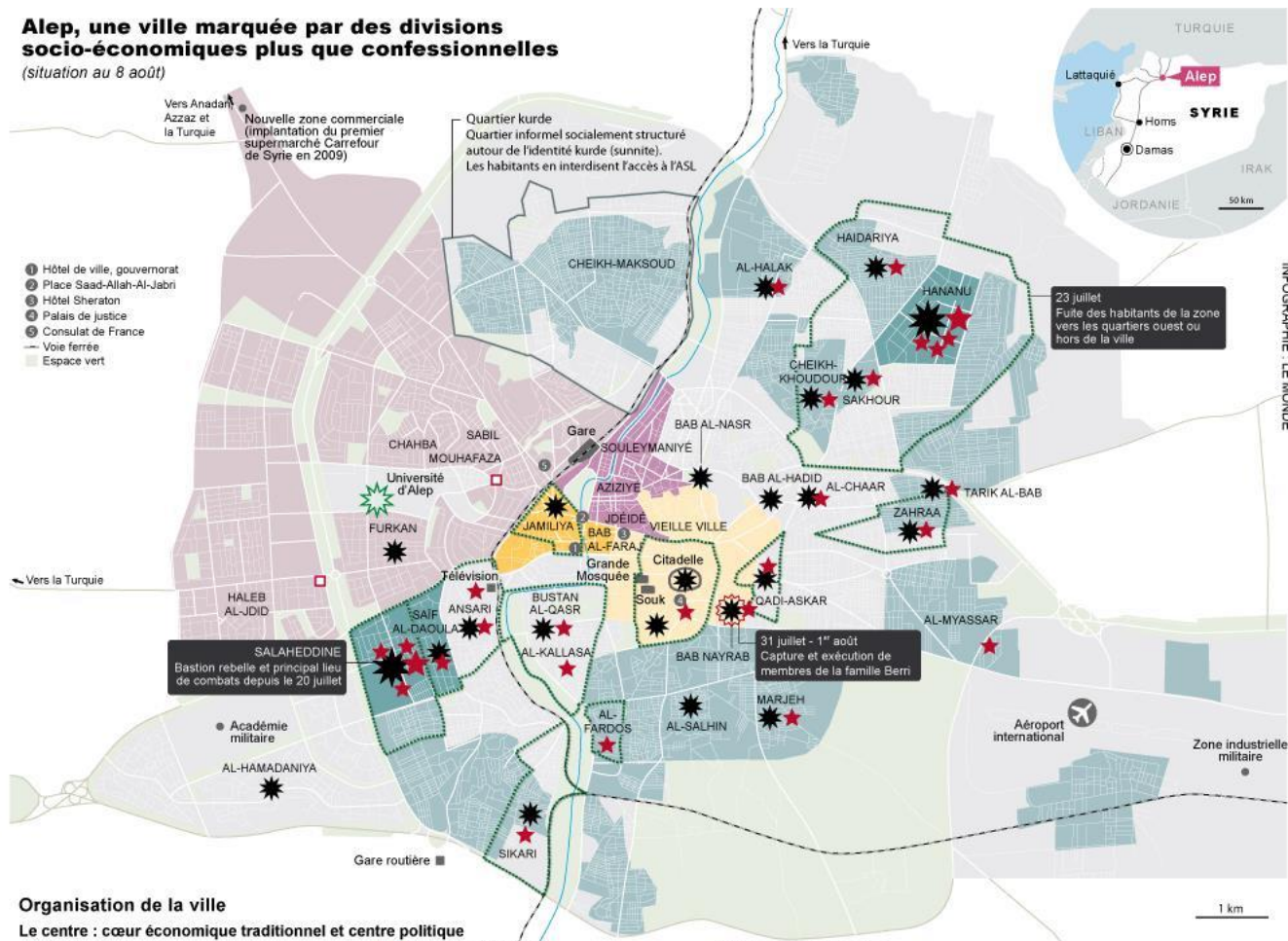








Alep, une ville marquée par des divisions socio-économiques plus que confessionnelles (situation au 8 août)



INFOGRAPHIE : LE MONDE

Organisation de la ville

Le centre : cœur économique traditionnel et centre politique

- Vieille ville et souks**
Espace où les commerçants associent boutiques dans le souk et activités commerciales et industrielles à la périphérie de la ville et parfois à l'international.
- Centre administratif et zone de commerces populaires**

A l'est, au nord et au sud : les quartiers populaires

- Zone d'habitat informel**
Quartier populaire à majorité sunnite. Arrivée récente de nombreux ruraux de la région de Djéziré, à la suite des sécheresses de ces dernières années.
- Opération d'urbanisme concerté**
Habitats collectifs à loyers modérés. L'Etat, la région et la ville y ont développé des activités de soutien (marché populaire, boulangerie...).

A l'ouest : les quartiers aisés

- Quartiers chrétiens**
Présents dès l'origine dans la vieille ville, les chrétiens occupent les quartiers centraux à l'ouest où sont localisés aujourd'hui des commerces essentiellement tenus par des musulmans.
- Quartiers résidentiels planifiés**
Quartiers aisés construits dans les années 1960 peuplés par la classe moyenne et supérieure sunnite et chrétienne. Développement de commerces de luxe et de centres commerciaux.

Forces en présence

Affrontements

- Lieu d'affrontement**
entre l'ASL et l'armée (depuis le 20 juillet)

Foyer anti-régime

- Manifestation à l'université d'Alep**
d'étudiants résidents originaires d'Idlib, qui s'est soulevée bien avant Alep.

Soutien à Bachar Al-Assad

- Quartier historiquement tenu par les Berri**
sunnites fidèles au pouvoir, passés maîtres dans divers trafics et bénéficiant d'une forte impunité. Source de recrutement de chabbiha.

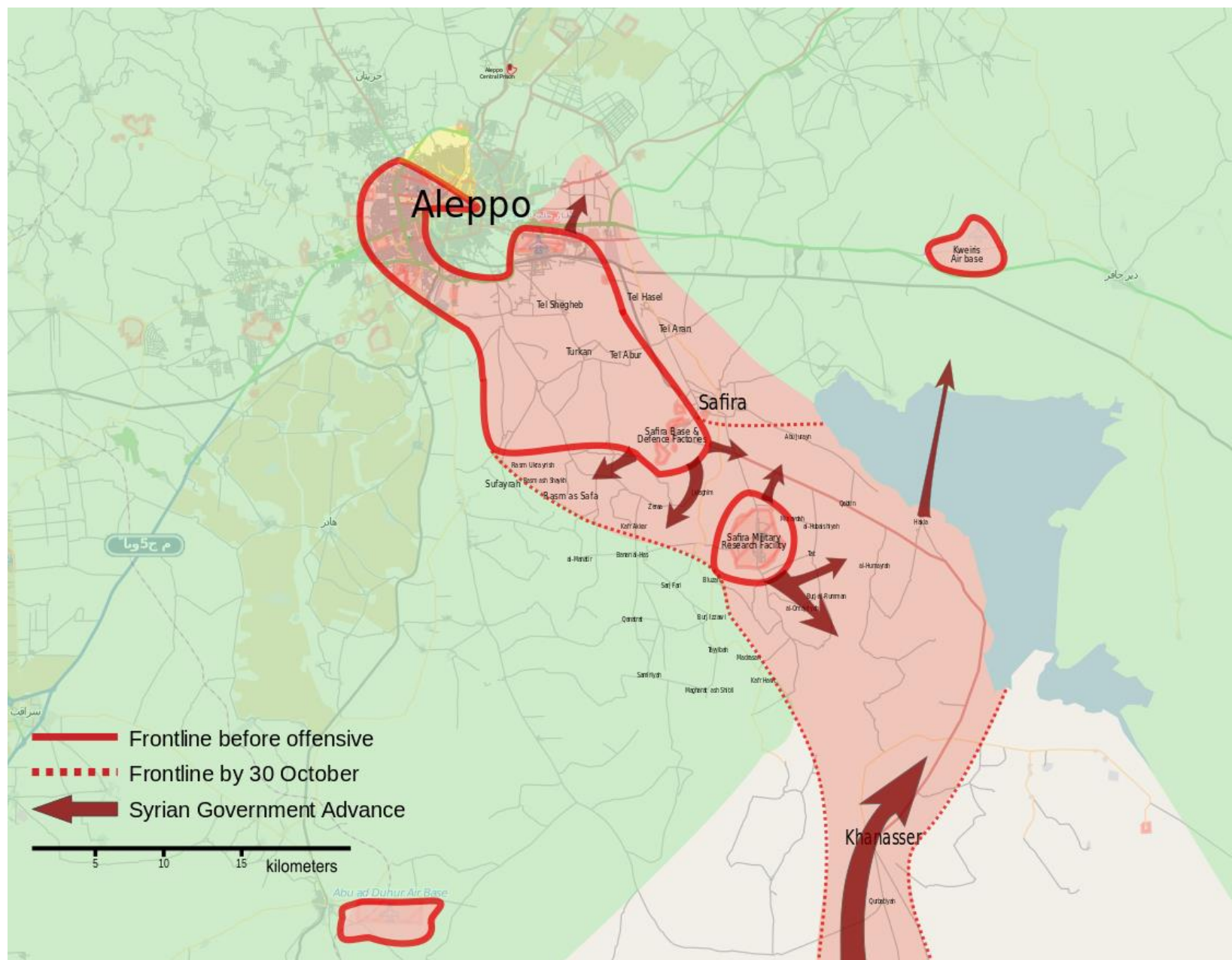
- Attaque aérienne de l'armée**
bombardement ou mitraillage par hélicoptère

- Présence de l'ASL**
Armée syrienne libre formée de déserteurs et de civils armés

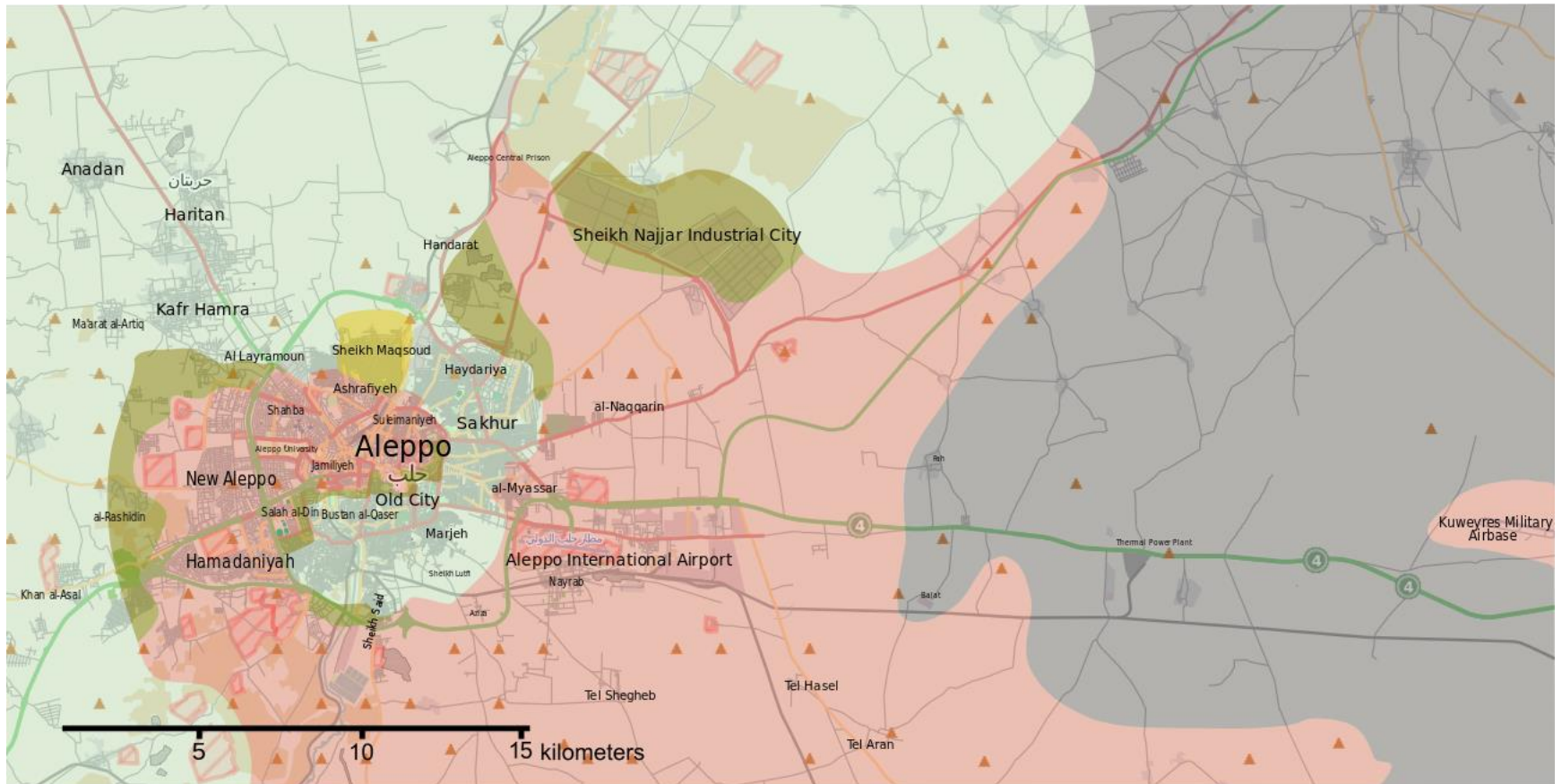
- Centre de torture**
recensé par Human Rights Watch

CARTE ÉLABORÉE AVEC L'EXPERTISE DE THIÉRY BOISSIÈRE, ANTHROPOLOGUE AU GREMIO (MAISON DE L'ORIENT ET DE LA MÉDITERRANÉE), RESPONSABLE DE L'IPPO À ALEP DE 2006 À 2010. AUTEUR AVEC J.-C. DAVID (CNRS) D'ALER VILLE ET TERRITOIRES, AUX PRESSES DE L'IPPO, À PARAÎTRE FIN 2012

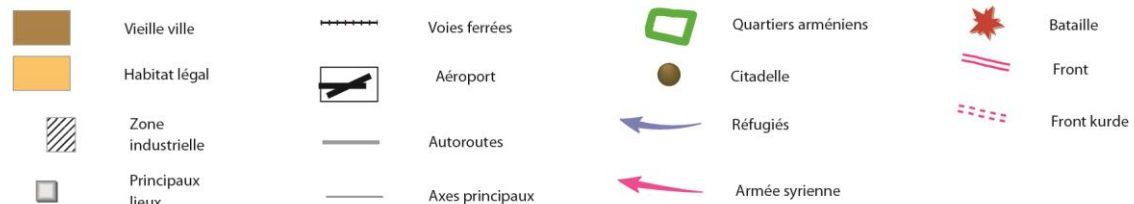
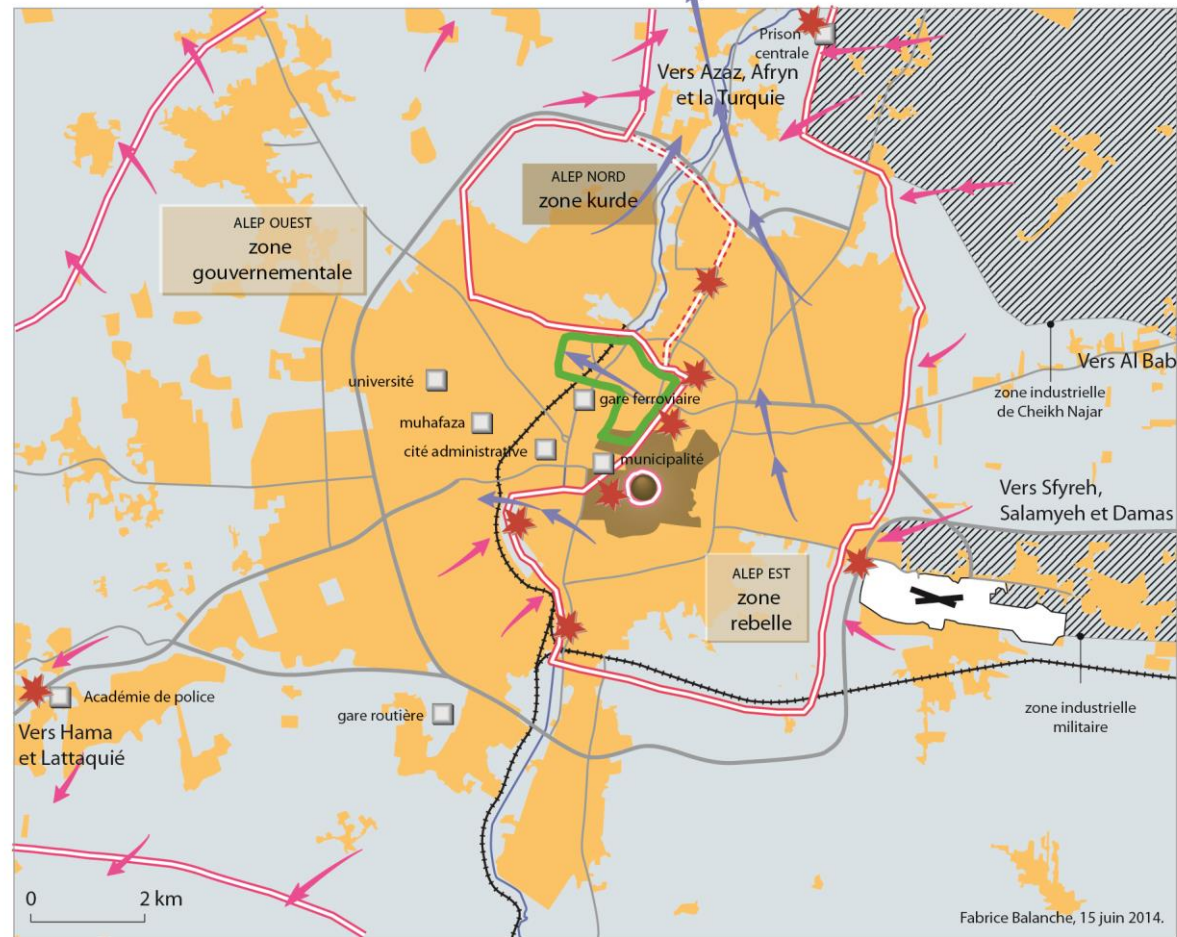
SOURCES : ALEPPO DIVERSE CITY, THE MASTERPLAN 2010 ; ALEPPO URBAN DEVELOPMENT PROJECT, 2010 ; F. BALANCHÉ, ATLAS DU PROCHE-ORIENT ARABE, PUPS, 2012 ; GRAPHIC NEWS - AFP - SYRIANSHUHADA ; HUMAN RIGHTS WATCH ; OBSERVATOIRE SYRIEN DES DROITS DE L'HOMME (OSDH) ; LE MONDE



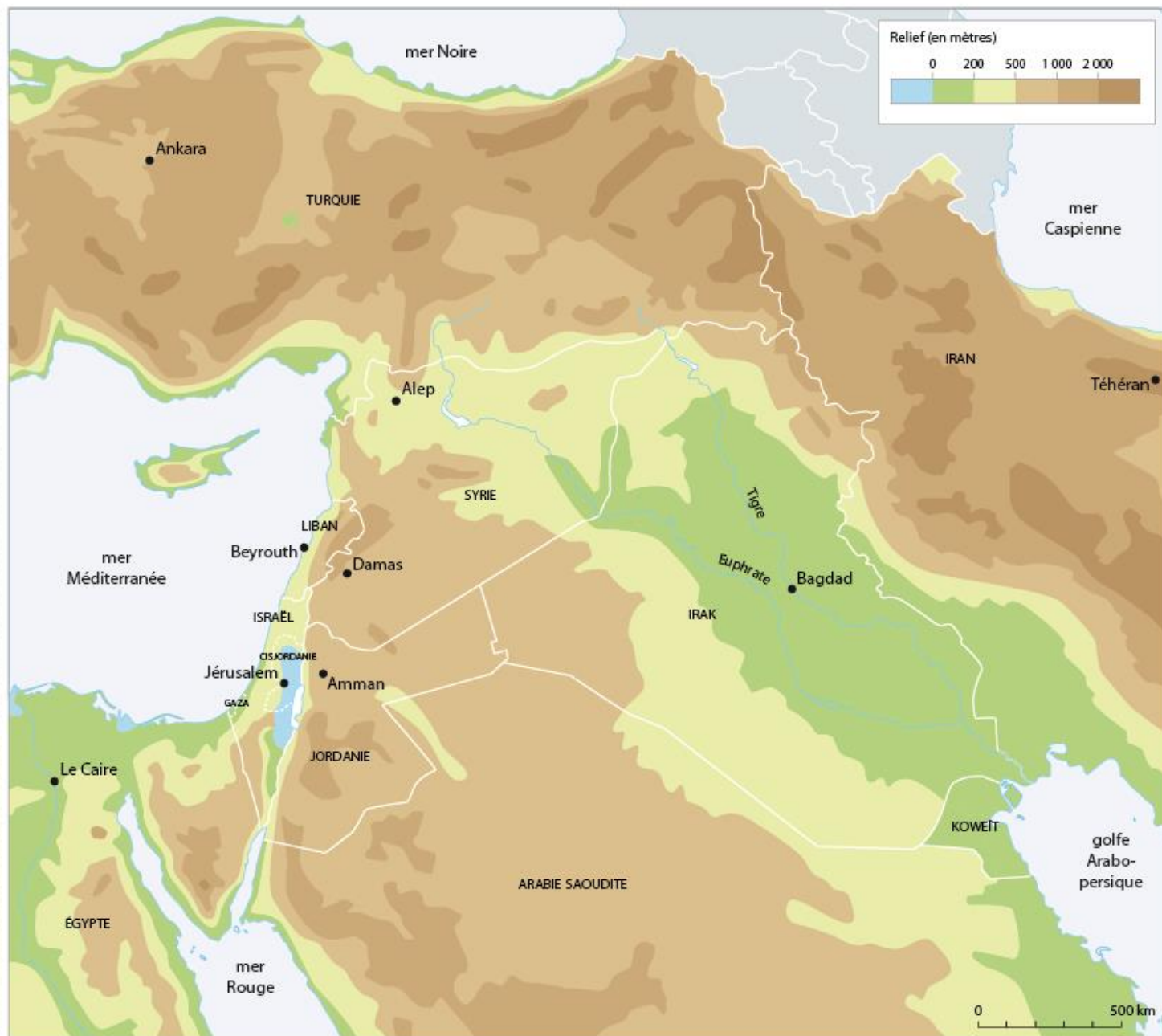
Mars 2014



L'ARMÉE SYRIENNE ENCERCLE LES QUARTIERS REBELLES D'ALEP

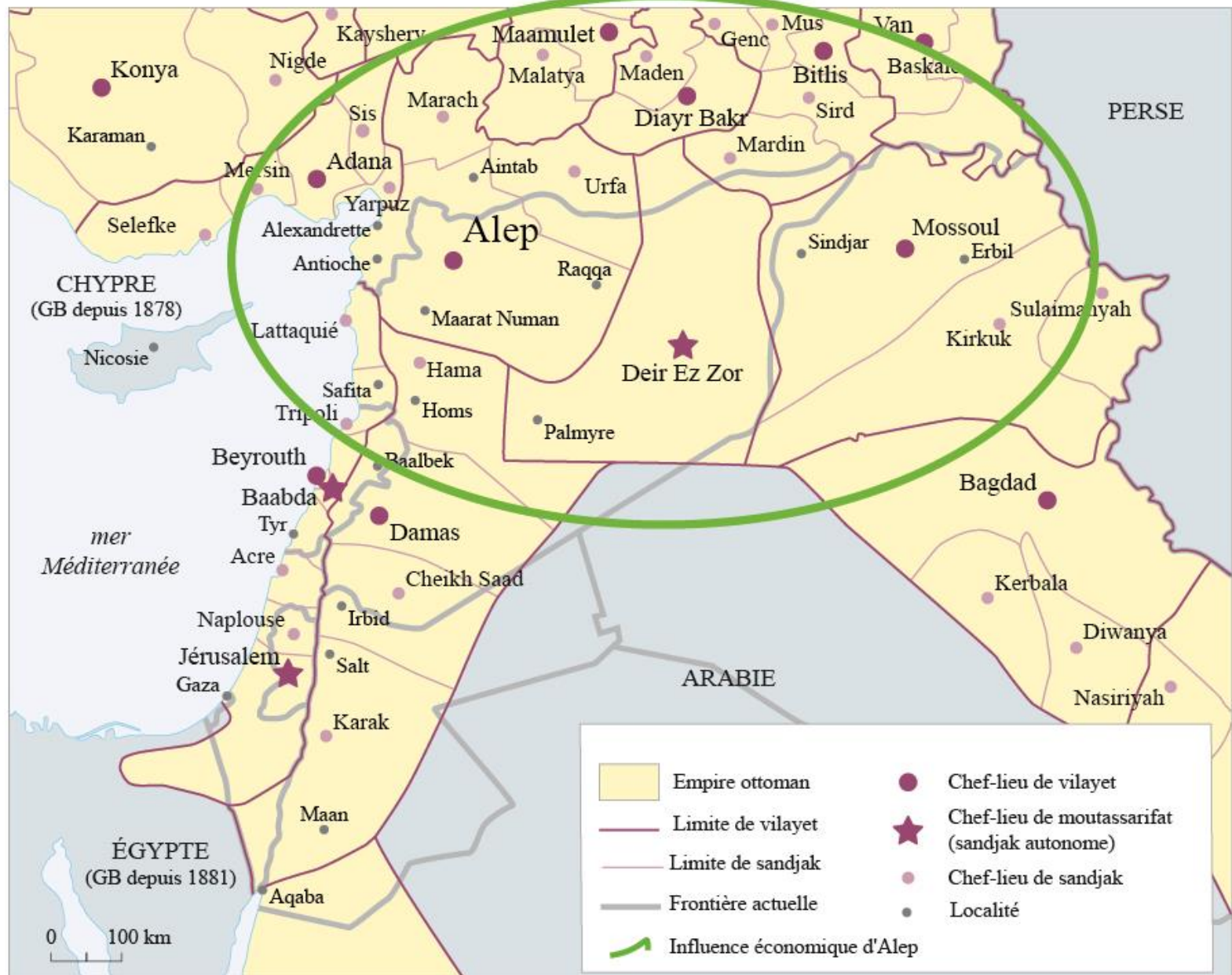


ENTRE MÉDITERRANÉE ET GOLFE ARABO-PERSIQUE



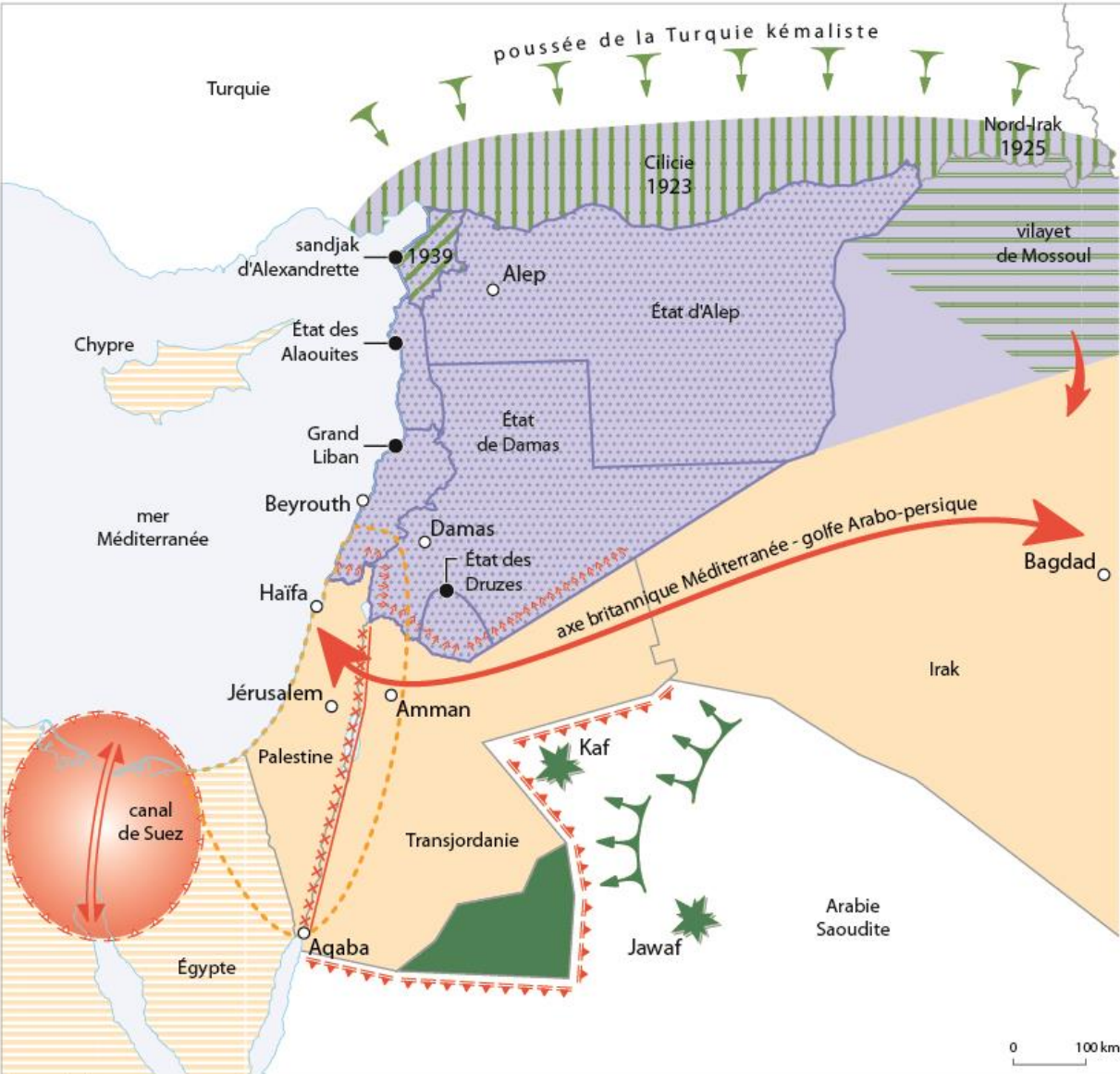
Source : Atlas TAVO.

Figure 1 : L'influence administrative et économique d'Alep à la fin de l'Empire Ottoman



Source : Fabrice Balanche, *Atlas du Proche-Orient arabe*, Presses Universitaires de Paris Sorbonne, 2011, 136 p.

LE PROCHE-ORIENT APRÈS LE TRAITÉ DE VERSAILLES DE 1920



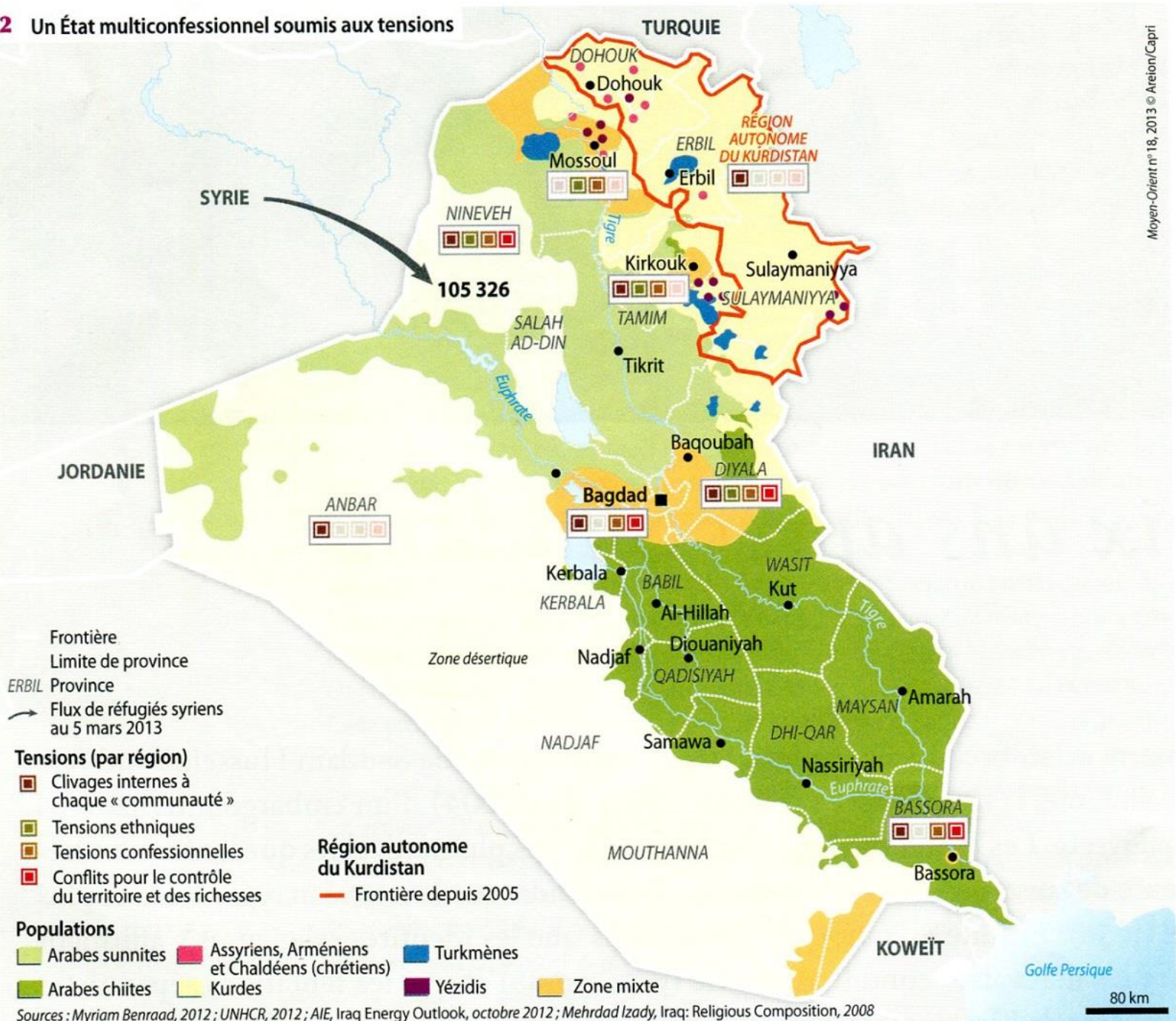
Les stratégies britanniques

- Protéger le canal de Suez
- Créer un axe Méditerranée-golfe Arabo-persique
- Annexer à l'Irak, Mossoul et son pétrole
- Territoire revendiqué par les sionnistes pour la création d'un foyer national juif
- Repusher la France au nord de la Palestine
- Limites la colonisation sioniste à l'ouest du Jourdain
- Bloquer la poussée saoudienne
- Territoires sous mandat direct des Britanniques
- Territoires administrés par les Britanniques

Les stratégies françaises

- Le mandat français de la SDN : défendre les intérêts français au Proche-Orient
- Diviser pour régner : les antagonismes religieux et territoriaux sont activés par la création d'États autonomes
- Le territoire définitif du mandat en 1923
- Revendications turques
- Abandons à la Turquie kémaliste
- Revendications turques sur le vilayet de Mossoul (abandonnées officiellement en 1926)

2 Un État multiconfessionnel soumis aux tensions





K R G

ExxonMobil

Oil Field

160 KM

Has Signed 6 oil
contracts with KAR

Iraq - Turkey
pipeline

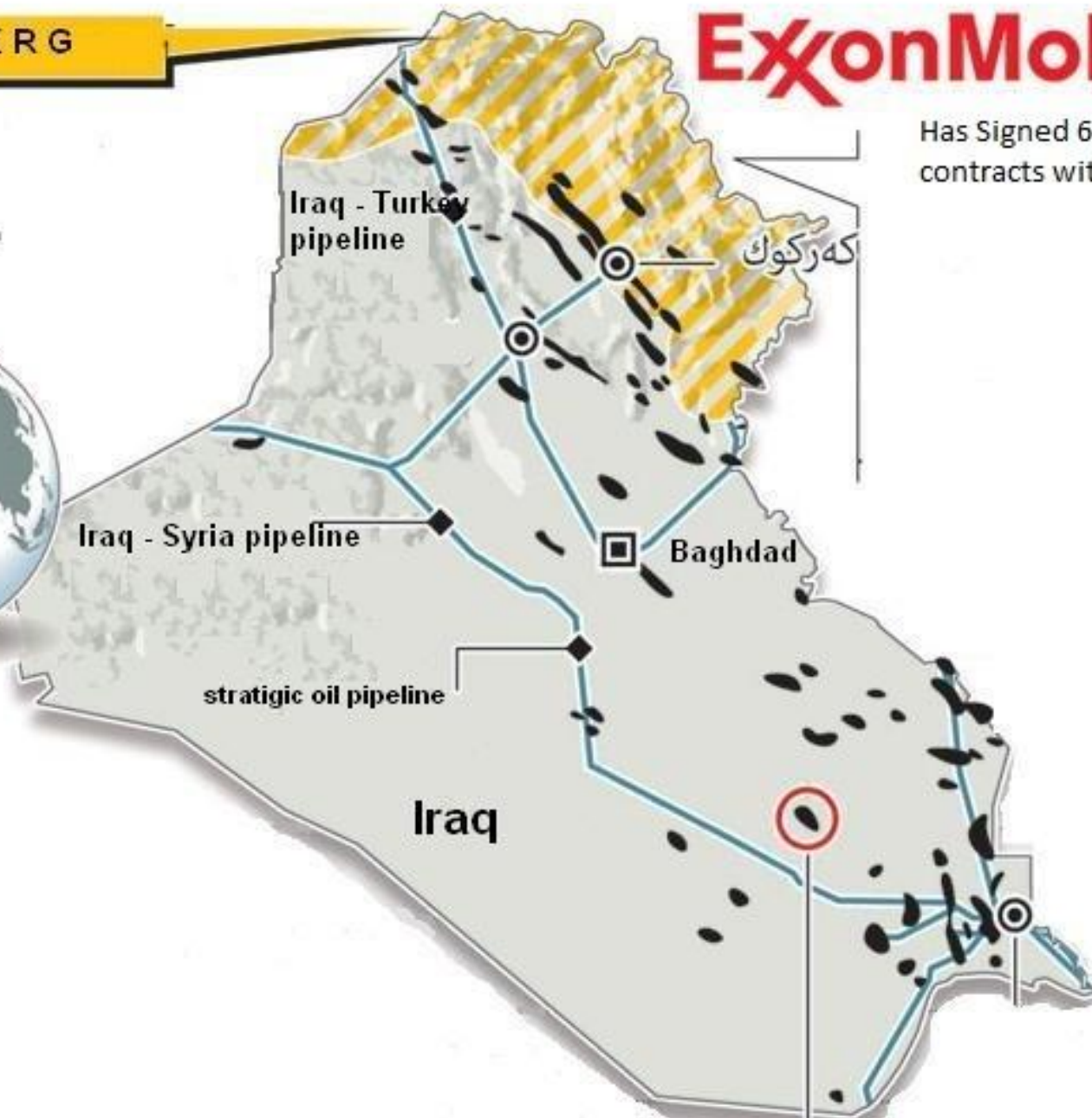
كهركوك

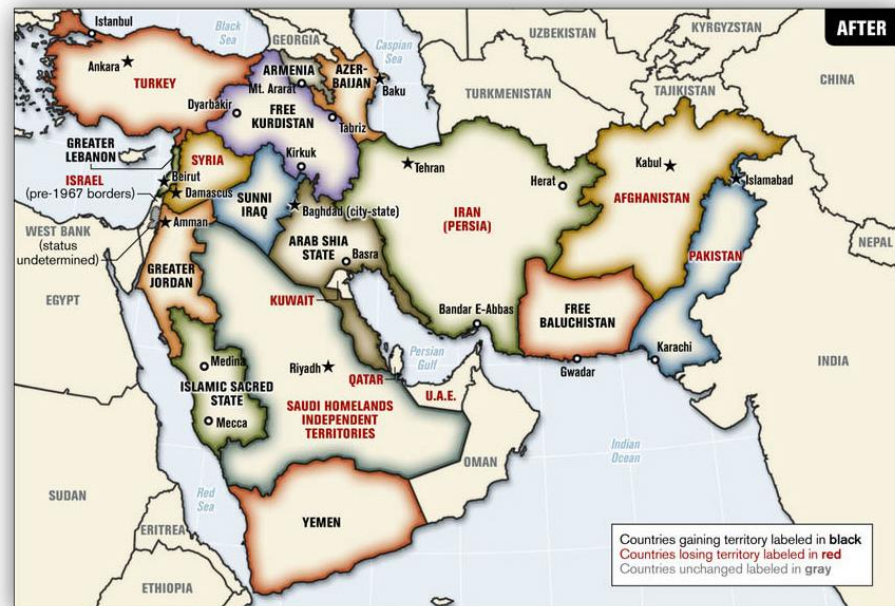
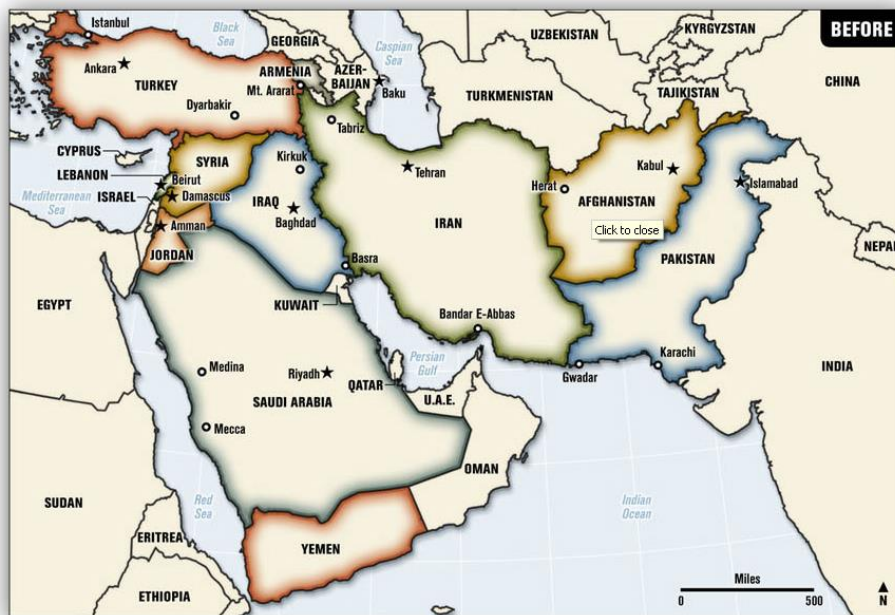
Iraq - Syria pipeline

Baghdad

stratigic oil pipeline

Iraq





Le Moyen-Orient selon Ralph Peters, cartes tirée de son article :
 « les frontières de sang : comment un meilleur Moyen-Orient devrait être » publié dans le Journal des forces armées (Etats-Unis) en 2006.